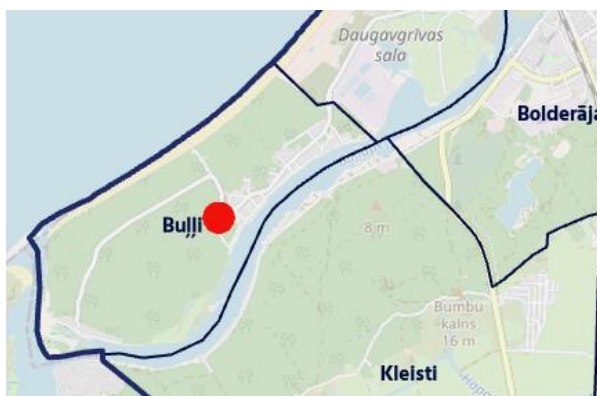
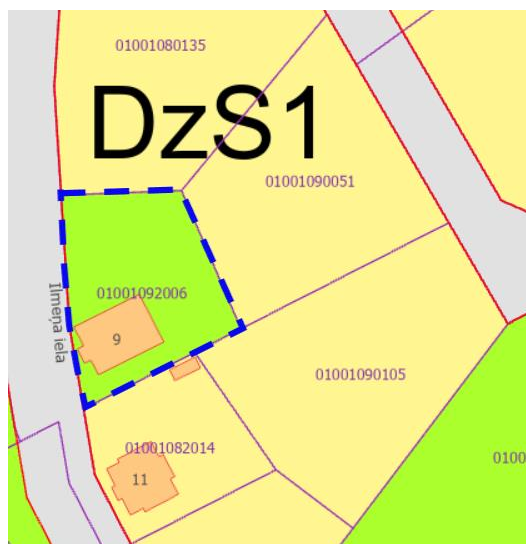









SITUĀCIJAS PLĀNS



LOKĀLPLĀNOJUMA TERITORIJAS ROBEŽA



-  Lokālplānojuma teritorijas robeža
-  Ēka
-  Savrupmāju apbūves teritorija (DzS1)
-  Dabas un apstādījumu teritorija (DA2)
-  Transporta infrastruktūras teritorija (TR1)
-  Sarkanā līnija
-  Zemes vienību robežas