

Transporta un mobilitātes  
plānošana Rīgas vēsturiskā centra  
un tā aizsardzības zonas teritorijā

28.11.2024.



# Zemo Emisiju Zona

Konsultanti:  
SIA ERNST & YOUNG BALTIC



# MĒRĶIS

Uzlabot sabiedrības veselību un radīt pievilcīgāku, kvalitatīvāku un ilgtspējīgāku pilsētvidi Rīgas iedzīvotājiem un viesiem





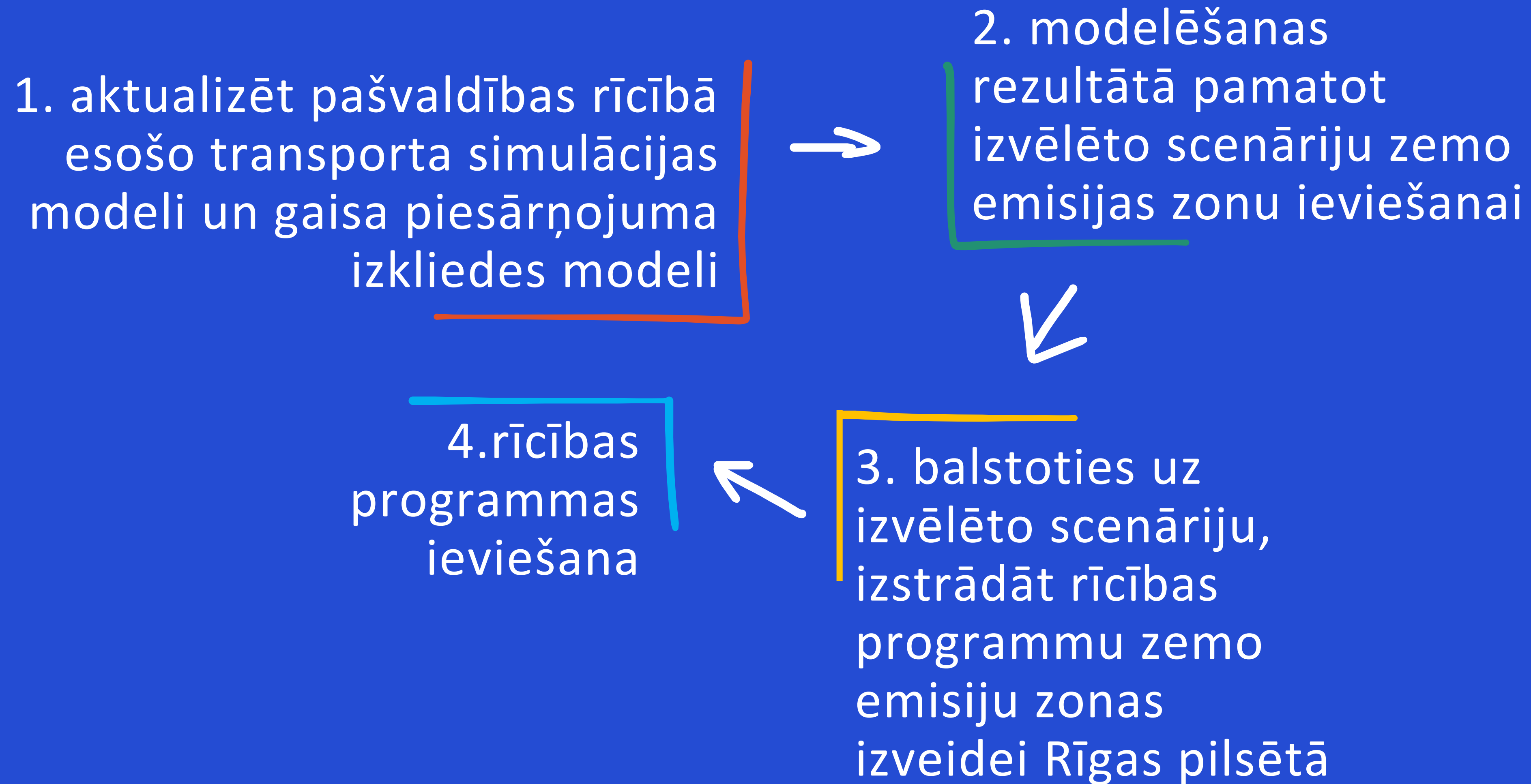
## RĪGA, KURĀ IK GADU:

- Mazinās gaisa piesārņojums;
- Mazinās transporta radītais troksnis pilsētā;
- Mazinās transporta īpatsvars, kas rada emisijas;
- Aug iedzīvotāju īpatsvars, kas pārvietojas ar kājām, mikromobilitātes risinājumiem un sabiedrisko transportu.





# Gaisa piesārņojuma samazināšanas rīcības plāns 2020.–2030. (MK 16.04.2020. rīkojums Nr. 197)




## PAVEIKTS:

- Priekšizpētes izvērtējums
  - ĪRZ teritorijā ir iespējams sasniegt attīstības plānošanas dokumentos noteiktos mērķus.
  - Rekomendācija ieviest pakāpenski
- Normatīvā ietvara izvērtējums
  - Nav novērojami šķēršļi ZEZ izveidošanai

## TURPMĀKIE DARBI:

- Ziņojuma izstrāde
  - ZEZ ieviešanas konceptuālais ietvars
  - Alternatīvu ieviešanas scenāriju sagatavošana
  - Scenāriju analīze
- Satiksmes pārkārtošanas plāns
- Rīcības plāna izstrāde



# Plānotā sabiedrības iesaiste

## Ziņojuma izstrāde - 8

Pasākums noticis

Izstrādāta pasākuma programma

Pasākums plānots vēlāk

09.2024.

11.2024.

12.2024.

01.2025.

01.2024.

02.2024.


05.2025.

05.2025.


Pasākums  
mobilitātes  
nedēļas  
ietvaros  
**Informācija**




Vebinārs ar  
ārlvstu  
ekspertiem/  
**Informatīvi  
izglītojošs  
pasākums**




ZEZ darbnīcas  
plašam iesaistīto  
lokam/  
**Informācija un  
koprade**




Pasākums  
aktīvai  
sabiedrībai/  
**Koprade**



Pasākums  
institūcijām  
**/ Koprade**



Pasākums  
lēmējiem:  
**/ Informācija un  
kopdarbs**



Pasākums  
institūcijām  
**/ Informācija  
un kopdarbs**



Pasākums  
plāšākai  
sabiedrībai  
**/ Informācija**



# RVC AZ Transporta un mobilitātes attīstības tematiskais plānojums

Konsultanti:

«E.Daniševska birojs»



# Mērķi

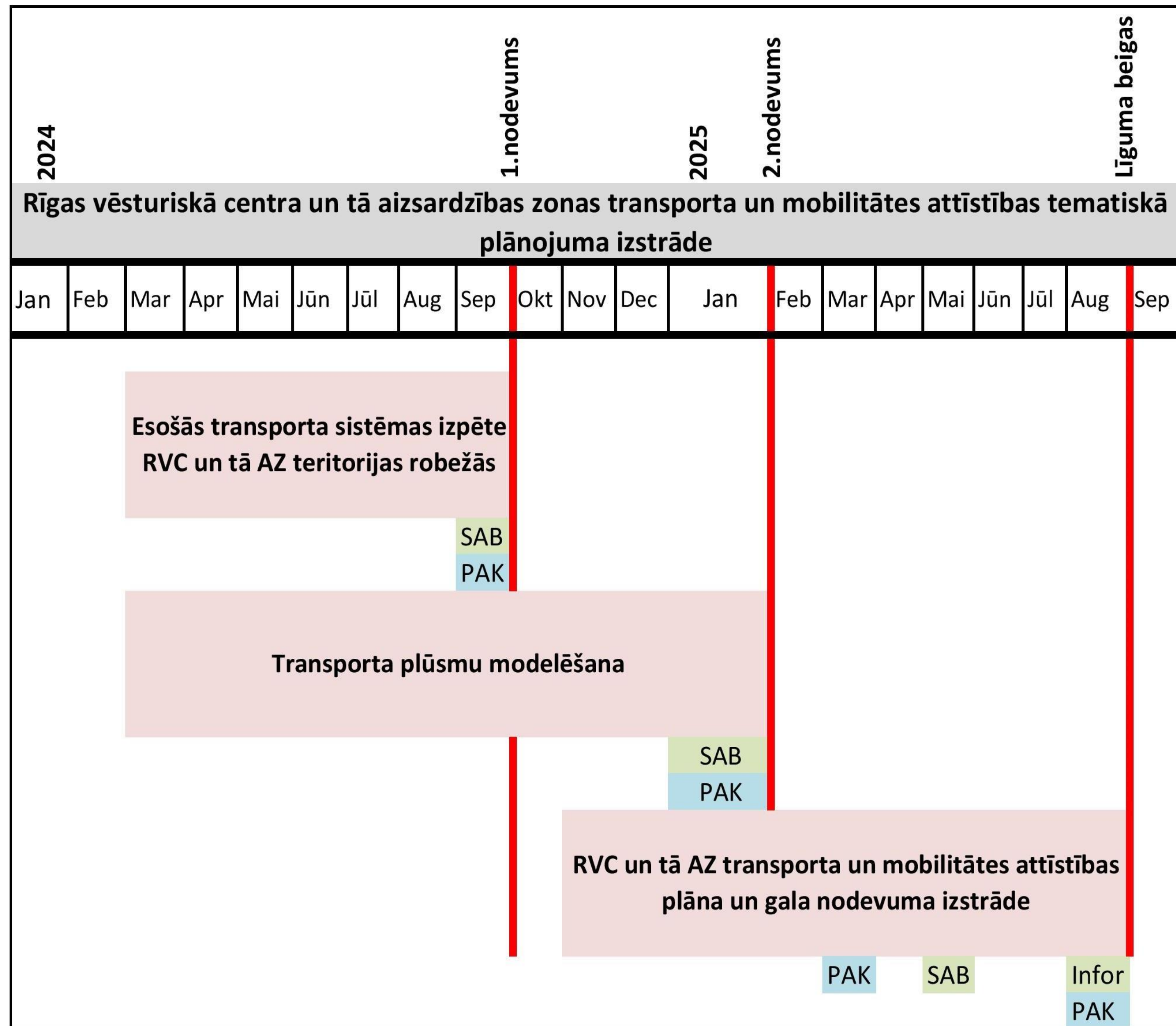
- Nodrošināt RVC AZ ilgtspējīgu attīstību
- Uzlabot transporta sistēmas efektivitāti
- Samazināt transporta negatīvo ietekmi uz vidi un sabiedrību
- Pamats jaunā RVC AZ teritorijas plānojuma transporta un mobilitātes sadaļas izstrādei





# Projekta izstrādes laika grafiks

- Esošās plānotās un faktiskās situācijas izpēte
- Transporta plūsmu modelēšana 2030.g. un 2050.g.
- Attīstības plāna izstrāde



- SAB Sabiedrības līdzdalības pasākums
- PAK Pilsētas attīstības komitejas informēšana
- Infor Sabiedrības iepazīstināšana ar gala redakciju



# Secinājumi

- Iedzīvotāju skaita stabilizēšanās RVC AZ teritorijā.
- Pieaug mikromobilitātes izmantošana.
- Satiksmes infrastruktūra kļūst draudzīgāka gājējiem, velosatiksmei un sabiedriskā transporta lietotājiem.
- Uzlabojas centra apbraukšanas iespējas, piemēram, pārbūvēts Austrumu maģistrāles posms no Piedrujas ielas līdz Ieriķu ielai.
- Ieviesti ierobežojumi kravas transportam centrā.





# Izaicinājumi

- Gājēju skaita samazinājums.
- Gājēju un velosatiksmes infrastruktūra ir fragmentēta.
- Pieaug privāto automašīnu izmantošana.
- Joprojām saglabājas ievadi (C un D kateg.) vēsturiskajā centrā ielas ar ievērojamu transporta plūsmu un ikdienas sastrēgumiem maksimumstundās vēsturiskajā centrā.
- Samazinājusies sabiedriskā transporta izmantošana un pārvadāto pasažieru skaits, taču kopš 2021.gada vērojams pieaugums.
- Nepietiekama integrācija starp dažādiem sabiedriskā transporta veidiem.





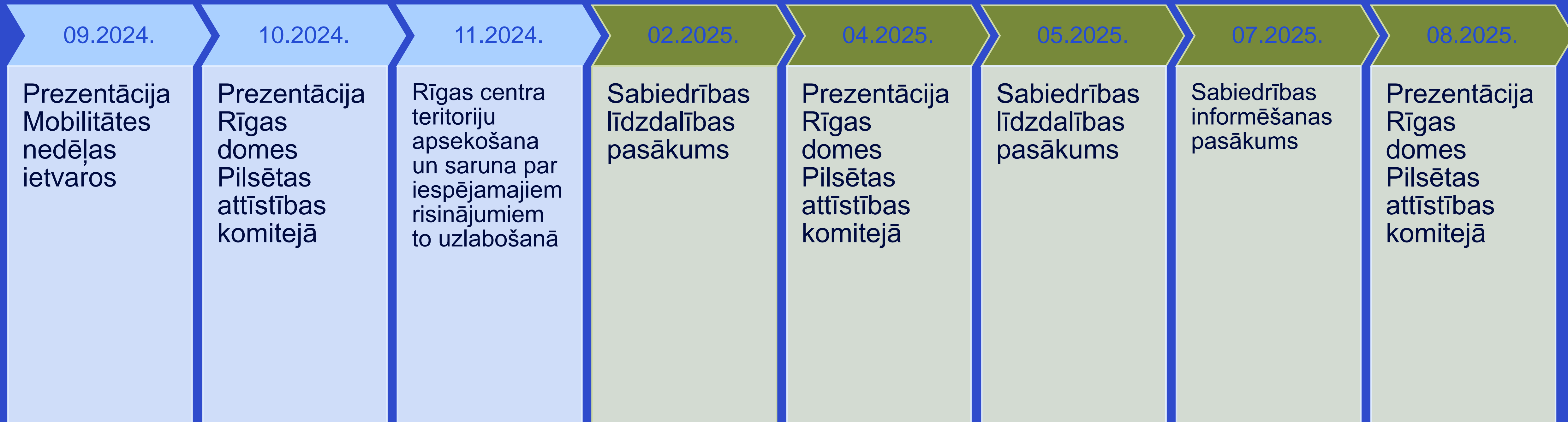
# Turpmākie uzdevumi

- Veikt transporta plūsmu (makro)modelēšanu
- Pārskatīt ielu kategorijas atbilstoši Publiskās ārtelpas vadlīniju jaunajai tipoloģijai
- Izvērtēt, kur pārskatāmas ielu sarkanās līnijas
- Pārskatīt plānoto tramvaju līniju tīklu
- Piedāvāt jaunu stāvvietu normatīvu auto un velo
- Kravas autotransporta maršrutu pārskatīšana
- Piedāvāt jaunu satiksmes organizāciju Vecrīgai





# Plānotais sabiedrības līdzdalības laika grafiks





Paldies!

