


KOKU CIRŠANAS PUBLISKĀ APSPIEŠANA

RĪGĀ, SATEKLES IELĀ 1E

(KADASTRA APZĪMĒJUMS 0100 031 0102; KADASTRA NUMURS 0100 031 2029)



RĪGA



OBJEKTS

Stāvlaukuma pārbūve Satekles iela 1E, Rīgā.

Planšetē redzamais būvniecības risinājums pēc publiskās apspriešanas beigām tālākajā projektēšanas gaitā var mainīties.

INFORMĀCIJA

Adrese: Rīga, Satekles iela 1E;

Zemesgabala kadastra Nr.: 0100 031 2029;

Zemesgabala kadastra apzīmējums: 0100 031 0102;

Zemesgabala īpašnieks un koku ciršanas ierosinātājs: SIA "Satekles Business Center 2", Reģistrācijas Nr. 40203439962.

PAMATOJUMS

Rīgas valstspilsētas pašvaldības Pilsētas attīstības departamenta 09.10.2024. lēmums (reģ. Nr. DA-24-27601-nd).

KOKU CIRŠANAS IEMESLS

Saistībā ar esošā stāvlaukuma pārbūvi un teritorijas labiekārtošanu Rīgā, Satekles ielā 1E (kadastra apzīmējums 0100 031 0102; kadastra numurs 0100 031 2029) paredzēts cirst 2 ošlapu kļavas \varnothing 43, 33/19 cm, 1 parasto zirgkastaņu \varnothing 47/52 cm un 1 āra bērzu \varnothing 39/40 cm.

Saskaņā ar Rīgas domes 07.02.2006. saistošajiem noteikumiem Nr. 38 "Rīgas vēsturiskā centra un tā aizsardzības zonas teritorijas izmantošanas un apbūves noteikumi" grafisko karti "Rīgas vēsturiskā centra detalizētā teritorijas plānotā (atļautā) izmantošana" zemesgabals atrodas jauktas apbūves teritorijā, līdz ar to objekta būvniecība zemesgabalā ir pieļaujama.

Saskaņā ar projektu, būvniecības ietvaros paredzēta jaunu koku stādīšana, iestādot 11 kokus. Papildus citviet teritorijā plānoti nodaloši krūmu stādījumi. Sadalošo salīņu zonās plānoti zemie stādījumi, lai nodrošinātu optimālu redzamību.

IESPĒJA IZTEIKT VIEDOKĻUS UN PRIEKŠLIKUMUS

Publiskā apspriešana notiek no 22.10.2024. līdz 04.11.2024.



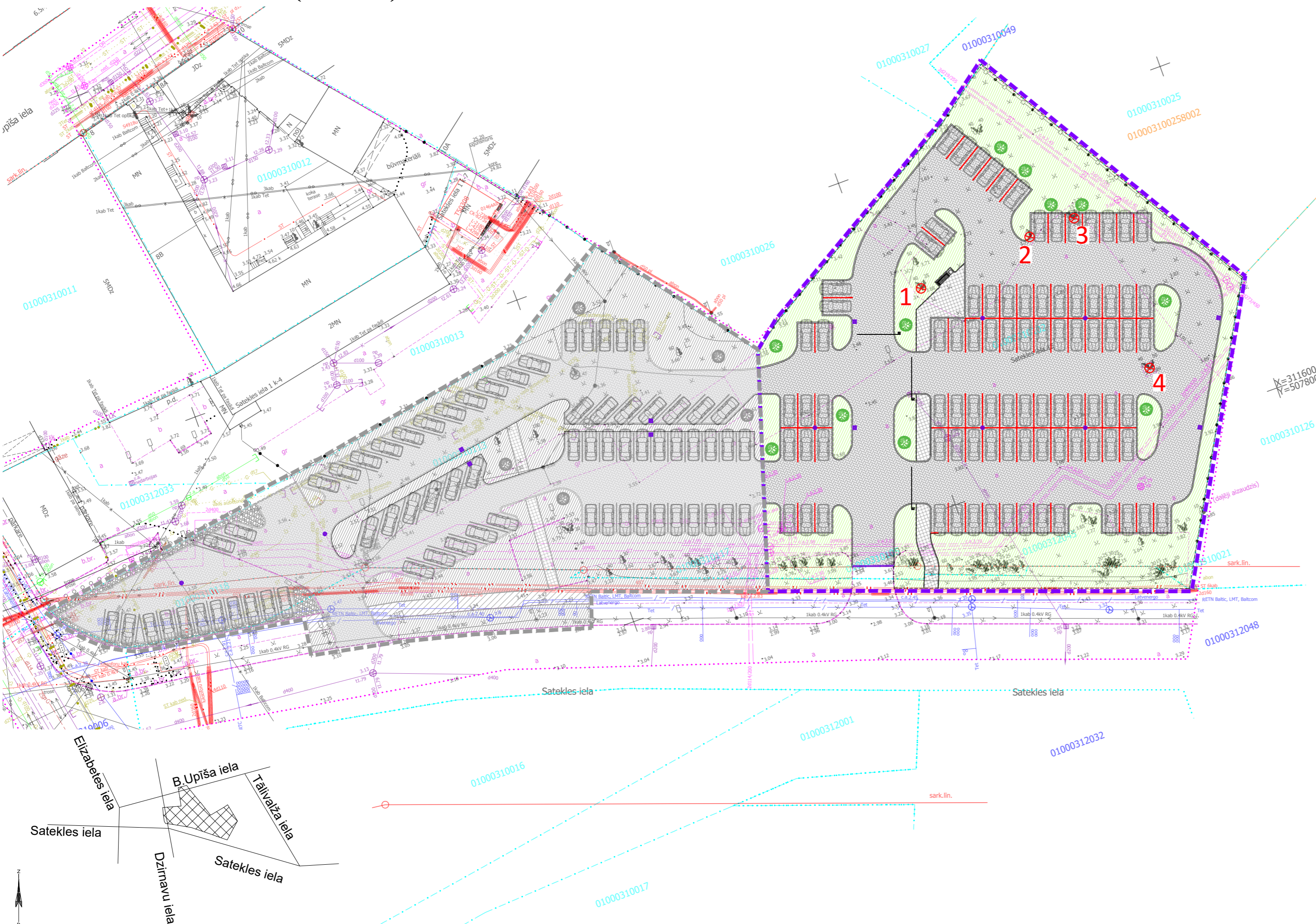
Rakstiskas atsaukmes (aptaujas lapas) lūdzam iesniegt (vai nosūtīt pa pastu) līdz 04.11.2024. šādās vietās: Rīgas valstspilsētas pašvaldības Pilsētas attīstības departamentā Rīgā, Dzirnauvu ielā 140, atstājot dokumentu skapī pirmā stāva vestibulā vai jebkurā Rīgas pilsētas Apkaimju iedzīvotāju centrā, Rīgā (bezmaksas informatīvais tālrunis 80000800) (aptaujas lapas ievietot pasta kastē pie ieejas durvīm), vai elektroniski aizpildīt un nosūtīt portālā www.eriga.lv sadaļā "e-pakalpojumi privātpersonām" - "sabiedrības līdzdalība".

Pēc publiskās apspriešanas rezultātu apkopošanas Rīgas valstspilsētas pašvaldības Pilsētas attīstības departaments ziņojumu par publiskās apspriešanas rezultātiem virzīs izskatīšanai Rīgas valstspilsētas pašvaldības Pilsētas attīstības departamenta Koku novērtēšanas komisijā (informatīvais tālrunis 67181477, e-pasts: pad@riga.lv).

IEPAZĪTIES AR MATERIĀLIEM PAR PLĀNOTO KOKU CIRŠANU IESPĒJAMS:

1. Rīgas valstspilsētas pašvaldības Pilsētas attīstības departamenta portālā www.rdpad.lv;
2. Rīgas valstspilsētas pašvaldības portālā www.eriga.lv;
3. Rīgas pilsētas Apkaimju iedzīvotāju centrā Rīgā, Brīvības ielā 49/53;
4. pie koku ciršanas ierosinātāja SIA "Satekles Business Center 2", Rīgā, Satekles ielā 1E, kontaktpersona: Juris Lipskis, tālr. +37129153353.

BŪVPROJEKTA MINIMĀLĀ SASTĀVĀ ĢENERĀLPLĀNS (M 1:500)



PIENĒMTIE APZĪMĒJUMI

	Betona bruģis - brauktuve
	Betona bruģis - ietve
	Atjaunojams asfaltbetons
	Zāliens
	Betona apmale BA100x30x15
	Betona apmale - pāreja BA100x30/20x15
	Betona apmale - iedzīlīnāta BA100x22x15
	Ceļa horizontālais apzīmējums
	Cērtams koks
	Stādāms koks