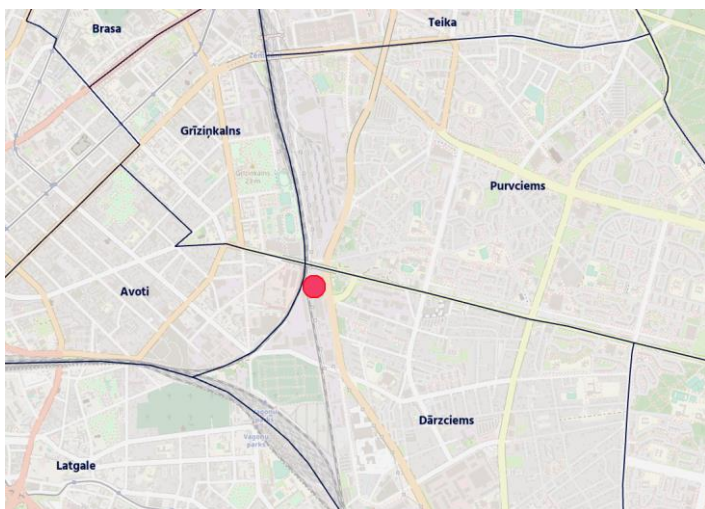
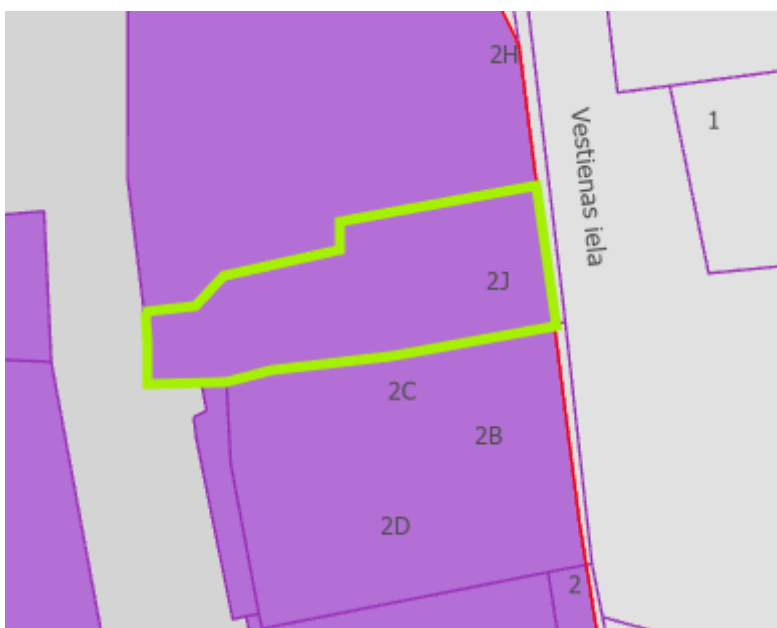







SITUĀCIJAS PLĀNS



LOKĀLPLĀNOJUMA TERITORIJAS ROBEŽA



-  Lokālpilnovarojuma teritorijas robeža
-  Rūpnieciskās apbūves teritorija (R)
-  Transporta infrastruktūras teritorija (TR1)
-  Sarkanā līnija
-  Kadastra robeža