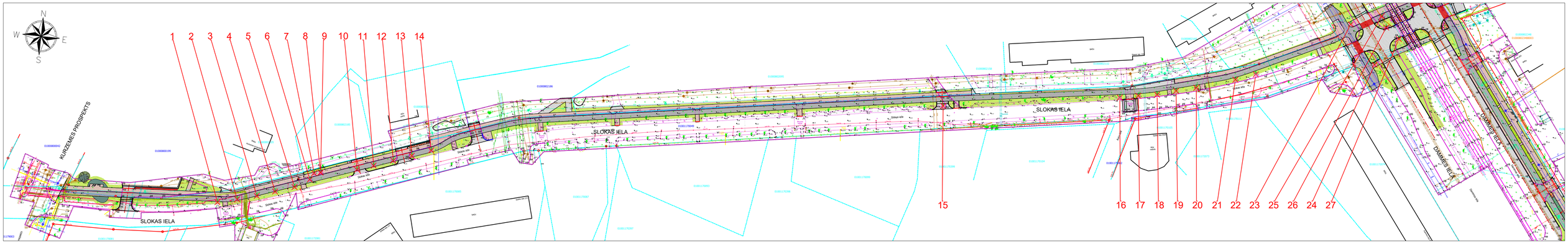

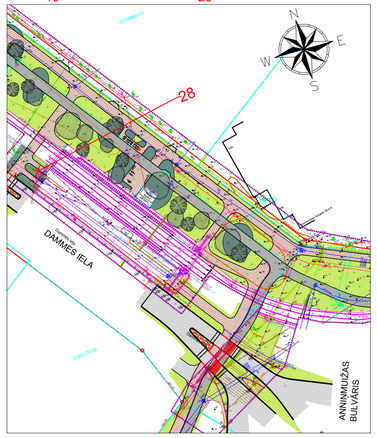

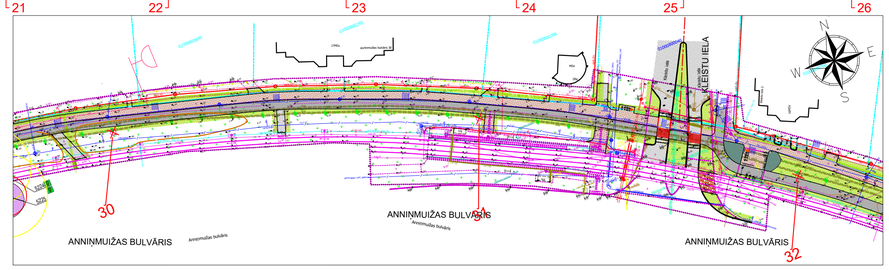

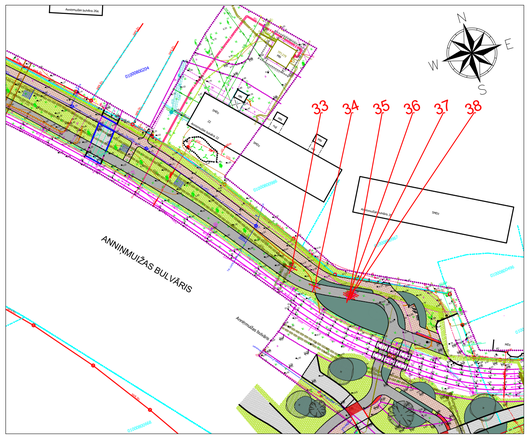

APZĪMĒJUMI

- Ietves apmale
- Velo apmale
- Granīta ietves apmale
- Betona apmale 100:30:15
- Betona apmale 100:22:15
- Betona apmale 100:30/22:15
- Betona apmales nobrauktuvei
- Asfalta seguma mala
- Esošs dižkoks, tā sakņu aizsardzības zonas (——— - kritiskā; ——— - minimālā)
- Nocērtams koks, tā numurs
- Soliņi
- Atkritumu urna
- Velonovietnes
- Bolardi
- Jauni koka stādījumi

SEGUMU APZĪMĒJUMI

- Asfaltbetona segums, brauktuve
- Asfaltbetona segums, velosipēdu ceļš
- Velosipēdu ceļa šķērsojums
- Betona bruģa segums, ietve
- Laukakmens segums
- Grants segums
- Apzaļumošana
- Apstādījumi

KOKU CIRŠANAS PUBLISKĀ APSPRIEŠANA

RĪGĀ, SLOKAS IELĀ, DAMMES IELĀ, ANNIŅMUIŽAS BULVĀRĪ, BEBRU IELĀ, KURZEMES PROSPEKTĀ, JŪRMALAS GATVĒ, KANDAVAS IELĀ, DURBES IELĀ (KADASTRA APZĪMĒJUMS 01000610012, 01000610024, 01000610009, 01000610122, 01000612033, 01000612083, 01000610032, 01000610033, 01000610227, 01000610140, 01000610139, 01000639000, 01000630200, 01000630116, 01000630189, 01000649002, 01000649999, 01000642928, 01000640040, 01000642926, 01000642927, 01000640133, 01000649003, 01000760079, 01000769002, 01000939000, 01000930396, 01000939003, 01000930087, 01000820256, 01000939999, 01000800031, 01000800035, 01000809999, 01001170375, 01001170049, 01000610028, 01000630063, 01000630060, 01000640139, 01000760091, 01000769000, 01000930009, 01000930012, 01000930108, 01000930109, 01000930425, 01000932270, 01000802196, 01000800133, 01000800038, 01000800040, 01000809008, 01000800199))

OBJEKTS

REĢIONĀLAS UN PILSĒTAS NOZĪMES VELO INFRASTRUKTŪRAS IZVEIDE MARŠRUTĀ RĪGA-BABĪTE-PIŅĶI.

Plānšetē redzamais būvniecības risinājums pēc publiskās apspriešanas beigām tālākajā projektēšanas gaitā var mainīties

INFORMĀCIJA

Zemes Īpašumu tiesiskais valdītājs vai pieder Rīgas valstspilsētas pašvaldībai:

- Rīgā, Slokas ielas teritorija (kadastra apzīmējums 0100 117 0383), Dammes ielas teritorija (kadastra apzīmējums 0100 117 0375), Annīnmuižas bulvāra teritorija (kadastra apzīmējums 0100 080 9999), Bebru ielas teritorija (kadastra apzīmējums 0100 080 0035), Kurzemes prospekta teritorija (kadastra apzīmējums 0100 080 0031), Kurzemes prospekta teritorija (kadastra apzīmējums 0100 093 9999), Jūrmalas gatves teritorija (kadastra apzīmējums 0100 093 9000), zemesgabals bez adreses (kadastra apzīmējums 0100 093 0486), Jūrmalas gatves teritorija (kadastra apzīmējums 0100 076 9002), Vecās Jūrmalas gatves teritorija (kadastra apzīmējums 0100 064 2927), Jūrmalas gatves teritorija (kadastra apzīmējums 0100 064 9999), Kandavas ielas teritorija (kadastra apzīmējums 0100 064 2926), Zemesgabals bez adreses (kadastra apzīmējums 0100 063 0189), pie Slokas ielas 42C, Slokas iela 42C (kadastra apzīmējums 0100 063 0060), Zemesgabals bez adreses (kadastra apzīmējums 0100 063 0063), Durbes ielas teritorija (kadastra apzīmējums 0100 063 0156), Kuldīgas ielas teritorija (kadastra apzīmējums 0100 063 0158), Hāmaņa ielas teritorija (kadastra apzīmējums 0100 061 0227), Daugavgrīvas iela 50 (kadastra apzīmējums 0100 061 0033), Rīgā, Daugavgrīvas ielas teritorija (kadastra apzīmējums 0100 061 2083), Annīnmuižas bulvāra teritorija (kadastra apzīmējums 0100 093 9003), Rīgā, zemesgabals bez adreses (kadastra apzīmējums 0100 093 2270), pie Jūrmalas gatves 73, Jūrmalas gatves teritorija (kadastra apzīmējums 0100 093 0087).

Zemes Īpašumu pieder fiziskām personām:

- Rīgā, Jūrmalas gatve 71 (kadastra apzīmējums 0100 093 0004).

Projekts "Reģionālas un pilsētas nozīmes veloinfrastruktūras izveide Rīgā un Pierīgā virzienos Rīga-Babīte-Piņķi, Rīga-Ulbroka, Rīga-Ķekava" tiek īstenots ar Eiropas Savienības Attīstības fondu un noturības mehānisma plāna finansējumu

PAMATOJUMS

Rīgas valstspilsētas pašvaldības pilsētas attīstības departamenta 09.08.2024. vēstule DA-24-21016-nd

KOKU CIRŠANAS IEMESLS

Saistībā ar plānoto būvniecību Rīgā, Slokas iela, Dammes iela, Annīnmuižas bulvāris, Bebru iela, Kurzemes prospekts, Jūrmalas gatve, Kandavas iela, Daugavgrīvas iela, Durbes iela (kadastra apzīmējums 01000610012, 01000610024, 01000610009, 01000610122, 01000612033, 01000612083, 01000610032, 01000610033, 01000610227, 01000610140, 01000610139, 01000639000, 01000630200, 01000630116, 01000630189, 01000649002, 01000649999, 01000642928, 01000640040, 01000642926, 01000642927, 01000640133, 01000649003, 01000760079, 01000769002, 01000939000, 01000930396, 01000939003, 01000930087, 01000820256, 01000939999, 01000800031, 01000800035, 01000809999, 01001170375, 01001170049, 01000610028, 01000630063, 01000630060, 01000640139, 01000760091, 01000769000, 01000930009, 01000930012, 01000930108, 01000930109, 01000930425, 01000932270, 01000802196, 01000800133, 01000800038, 01000800040, 01000809008, 01000800199) paredzēts cirst šādus kokus, kuru celma caurmērs nav mazāks par 20 cm:

- Rīgā, Slokas ielas teritorijā (kadastra apzīmējums 0100 117 0383), paredzēts cirst 22 liepas ø 49, 50, 43, 49, 40, 66, 57, 38, 37, 59, 51, 52, 43, 45, 49, 54, 48, 43, 45, 49, 56, 43 cm - koki aug gar ielas malu rindu stādījumā. Redzams, ka lielai daļai liepu iepriekš veikta vainagu kopšana, izveidojušies sekundāre vainagi. Liepai ø 49 , 40 , 51 , 52 , 45 cm stumbrā vērojami dobumi ar trupes pazīmēm;
- Rīgā, Dammes ielas teritorijā (kadastra apzīmējums 0100 117 0375) paredzēts cirst 6 liepas ø 44, 36, 46, 49, 47, 32 cm - koki aug pie ielas krustojuma, rindu stādījumā. Liepai ø 36 , 49 cm būtiski stumbra bojājumi, mizas atsegumi un dobumi ar trupes pazīmēm;
- Rīgā, Annīnmuižas bulvāra teritorijā (kadastra apzīmējums 0100 080 9999) paredzēts cirst 6 liepas ø 38, 20, 35, 24, 67, 43 cm un 4 priedes ø 32, 34, 43 cm - liepas rindu stādījumā gar gājēju ceļiņu, stumbri taisni, liepa ø 20 cm ir kalstoša. Priedes augošas grupā ar vienotu skraju vainaga sistēmu, stumbri taisni;
- Rīgā, Bebru ielas teritorijā (kadastra apzīmējums 0100 080 0035) paredzēts cirst 1 ievu ø 18/21/20/19/19/18 cm un 1 bērzu ø 27 cm - koki aug aptuveni 1,5 m attālumā no tramvaja sliežu ceļa, ievai plašs simetrisks vainags. Bērzam stumbrs taisns bez būtiskiem bojājumiem, vainags augsts un simetrisks;
- Rīgā, Kurzemes prospekta teritorijā (kadastra apzīmējums 0100 080 0031) paredzēts cirst 3 zirgkastaņas ø 28, 25, 12/10/6/16 cm (celma caurmērs ø 31 cm), 2 ozolus ø 38, 37 cm, 1 bērzu ø 38 cm un 1 liepu ø 40 cm - zirgkastaņas aug grupā, stumbri ar mizas bojājumiem, vainagi skraji, ozols ø 38 cm aug citu koku noēnojumā, ar taisnu stumbru, skraju vainagu. Bērzs ø 38 cm ar taisnu stumbru bez būtiskiem bojājumiem, koks aug bērzu rindā gar brauktuves malu, vainags vertikāls un simetrisks. Liepa ø 40 cm un ozols ø 37 cm veido vienotu vainaga sistēmu, liepai stumbrs viegli iesļīps ozola virzienā;
- Rīgā, Kurzemes prospekta teritorijā (kadastra apzīmējums 0100 093 9999) paredzēts cirst 4 bērzus ø 47, 49, 35/16, 38 cm- bērziem viegli iesļīpi stumbri ielas virzienā, vainagi veido vienotu sistēmu, bērzam ø 47 cm pie skaņu kakla bojājums ar trupes pazīmēm un stumbrā mizas bojājums;
- Rīgā Jūrmalas gatves teritorijā (kadastra apzīmējums 0100 093 9000) paredzēts cirst 1 liepu ø 57/41/34 cm, 2 papeles ø 23/15/35/31, 42 cm, 6 melnalkšņus ø 65, 59, 43, 58, 29/41, 18 cm (celma caurmērs ø 23 cm), 6 bērzus ø 46, 28, 49, 58, 45, 59 cm, 1 pīlādzi ø 18/22 cm, 1 balto vītolu ø 32/30/40/42 cm, 1 kļavu ø 13/17 cm (celma caurmērs ø 29 cm), 4 rietumu tūjas ø 20, 8/10 (celma caurmērs ø 20 cm), 20 cm, 1 apsi ø 36 cm un 1 robīniju ø 16/18/19 cm (celma caurmērs ø 35 cm) - liepas stumbrs ø 57 cm viegli iesļīps, ar bojājumiem, vainags asimetrisks. Papeles ar plašiem simetriskiem vainagiem. Melnalkšņi ar taisniem stumbriem, bez būtiskiem bojājumiem, vainagi vertikāli un simetriski, koki aug grupā un veido vienotu vainaga sistēmu, melnalksnis ø 65 cm ir kalstošs. Bērzs ø 46 cm ir nokaltis, ø 28 cm ar taisnu stumbru, kalstošu vainagu. Bērzi ø 58, 45, 59 cm aug rindu stādījumā gar ietvi, stumbri taisni bez būtiskiem bojājumiem, vainagi plaši un simetriski. Pīlādzis ø 18/22 cm ar slīpiem stumbriem, pie sakņu kakla dobums ar trupes pazīmēm. Baltā vītola ø 32/30/40/42 cm vainags plašs un simetrisks. Kļava ø 13/17 cm (celma caurmērs ø 29 cm) aug papeles noēnojumā, vainags asimetrisks un skraļš. Rietumu tūjas ø 20, 8/10 (celma caurmērs ø 20 cm), ø 11 (celma caurmērs ø 17 cm), 20 cm aug rindā gar ietves malu, stumbri taisni, vainagi skraji un asimetriski. Apse ø 36 cm ar taisnu stumbru bez būtiskiem bojājumiem, vainags kupls un simetrisks. Robīnija ø 16/18/19 cm (celma caurmērs ø 35 cm) aug starp brauktuvi un betona atbalsta sienu, kokam daudz atvašu, stumbri viegli iesļīpi, vainags kupls un simetrisks;
- Rīgā zemesgabalā bez adreses (kadastra apzīmējums 0100 093 0486), pie Jūrmalas gatves 51A paredzēts cirst 1 nokaltušu gobu ø 72 cm;
- Rīgā Jūrmalas gatves teritorijā (kadastra apzīmējums 0100 076 9002) paredzēts cirst 2 robīnijas ø 27, 39 cm un 1 bālgzni ø 26 cm - robīnijas aug starp brauktuvi un betona atbalsta sienu, kokiem daudz atvašu, vainagi augstī. Bālgzna ø 26 cm ar viegli iesļīpu stumbru, un skraju asimetrisku vainagu;
- Rīgā Vecās Jūrmalas gatves teritorijā (kadastra apzīmējums 0100 1064 2927) paredzēts cirst 3 kļavas ø 52, 20, 65 cm - kļava ø 52 cm ir nokaltusi, kļavām ø 20, 65 cm stumbri taisni bez būtiskiem bojājumiem, koki veido vienotu vainaga sistēmu;
- Jūrmalas gatves teritorijā (kadastra apzīmējums 0100 064 9999) paredzēts cirst 9 kļavas ø 37, 35, 26, 46, 40/25, 44, 38, 28, 28 cm un 1 ozolu ø 22 cm - kļavas ø 46, 28 cm ir nokaltušas, savukārt, kļavas ø 38, 28 cm ir kalstošas. Kļavas aug grupā, ar taisniem stumbriem, nelieliem mizas bojājumiem, šauriem vainagiem. Ozols ø 22 cm aug citu koku noēnojumā, stumbrs taisns, vainags skraļš un asimetrisks;
- Rīgā Kandavas ielas teritorijā (kadastra apzīmējums 0100 064 2926) paredzēts cirst 5 kļavas ø 58, 57, 23, 59/60, 56 cm un 1 gobu ø 39/16 cm - kļava ø 57 cm ir nokaltusi, kļava ø 23 cm ir kalstoša, kļava ø 58 cm ar taisnu stumbru un vertikālu skraju vainagu, kļava ø 59/60 cm pie sakņu kakla dalās 2 asīs, dalījuma vieta V veida, vienā stumbrā vertikāls mizas bojājums, vainags plaša un simetrisks. Gobai ø 39/16 cm pie sakņu kakla bojājums ar trupes pazīmēm, abi stumbri aptuveni 0,8 m augstumā saaugušī;
- Rīgā zemesgabalā bez adreses (kadastra apzīmējums 0100 063 0189), pie Slokas ielas 42C paredzēts cirst 2 kļavas ø 38, 85 cm un 1 bērzu ø 21 cm - kļavai ø 85 cm stumbrā caurredzams dobums ar reakcijas mizas apaugumu un trupes pazīmēm, kļavai ø 38 cm stumbrs taisns bez bojājumiem, vainags asimetrisks. Bērzs ø 21 cm ar taisnu un stumbru un skraju zemu vainagu;
- Rīgā Slokas ielā 42C (kadastra apzīmējums 0100 063 0060) paredzēts cirst 1 gobu ø 45 cm un 2 kļavas ø 21/13/11, 18 cm (celma caurmērs ø 22 cm) - goba ar asimetrisku kalstošu vainagu, kļavas taisniem stumbriem, un nelieliem mizas bojājumiem, veido vienotu vainaga sistēmu;
- Rīgā zemesgabalā bez adreses (kadastra apzīmējums 0100 063 0063), pie Kuldīgas ielas 15 paredzēts cirst1 kļavu ø 21/16 cm - koks ar plašu simetrisku vainagu, bez būtiskiem stumbra bojājumiem;
- Rīgā Durbes ielas teritorijā (kadastra apzīmējums 0100 063 0156) paredzēts cirst 6 kļavas ø 42, 43, 22/13/19/19/21/15/5, 15/40/44 cm, 1 gobu ø 60 cm, 3 liepas ø 51, 50, 76 cm, 1 bērzu ø 33 cm, 1 ozolu ø 66 cm un 4 auglu kokus - kļavas ø 42, 43 cm un goba ø 60 cm grupā augoši koki, aug nogāzē, ar taisniem stumbriem, bez būtiskiem bojājumiem, vainagi nedaudz asimetriski, kļava ø 15/40/44 cm ir nokaltusi. Liepa ø 51 cm aug rindu stādījumā gar ierīkotu ceļu kopā ar bērzu ø 33 cm, koki ar viegli iesļīpiem stumbriem, veido vienotu vainagu. Liepa ø 50 cm ar taisnu stumbru un augstu simetrisku vainagu, liepai ø 76 cm no sakņu kakla līdz aptuveni 1,5 m augstumam vertikāls dobums ar trupes pazīmēm. Ozolam ø 66 cm stumbrs taisns bez būtiskiem bojājumiem, vainags plaša un simetrisks;
- Rīgā Kuldīgas ielas teritorijā (kadastra apzīmējums 0100 063 0158) paredzēts cirst 1 nokaltušu kļavu ø 39 cm; 123
- Rīgā Hāmaņa ielas teritorijā (kadastra apzīmējums 0100 061 0227) paredzēts cirst 1 zirgkastaņu ø 26/41 cm - kokam stumbrs taisns ar nelieliem mizas bojājumiem no skeletezni izzāģēšanas, vainags plaša un simetrisks;
- Rīgā Daugavgrīvas ielā 50 (kadastra apzīmējums 0100 061 0033) paredzēts cirst kokus, kuru celma caurmērs ir mazāks par 20 cm - koki jauni, liepas rindu stādījumā;
- Rīgā Daugavgrīvas ielas teritorijā (kadastra apzīmējums 0100 061 2083) paredzēts cirst 1 kļavu ø 28 cm - koks aug pie krustojuma, stumbrs taisns, bez būtiskiem bojājumiem, vainags plaša un simetrisks;
- Rīgā Annīnmuižas bulvāra teritorijā (kadastra apzīmējums 0100 093 9003) paredzēts cirst 1 balto vītolu ø 22/50/81 cm un 1 osi ø 54 cm - vītols aug starp žogu un gājēju ietvi, stumbrs taisns, bez būtiskiem bojājumiem, vainags plaša un simetrisks, daļēji projicējas privātā teritorijā un uz brauktuves un gājēju ietves. Osim stumbrs taisns, bez būtiskiem bojājumiem, vainags šaurs un augsts, ar izkaltušiem zariem;
- Rīgā Jūrmalas gatvē 71 (kadastra apzīmējums 0100 093 0004) paredzēts cirst 2 bērzus ø 46, 43 cm, 1 kļavu ø 44 cm, 1 ozolu ø 51 cm un 2 rietumu tūjas ø 17 (celma caurmērs ø 23 cm), 9 cm (celma caurmērs ø 24 cm) - rietumu tūjas rindu stādījumā, skrajiem vainagiem, bērzs ø 43 cm ir nokaltis. Bērzam ø 46 cm stumbrs viegli iesļīps brauktuves virzienā, vainags skraļš un asimetrisks;
- Rīgā zemesgabalā bez adreses (kadastra apzīmējums 0100 093 2270), pie Jūrmalas gatves 73 paredzēts cirst 1 liepu ø 102 cm un 3 melnalkšņus ø 46/41, 24/46/27/39, 41 cm;
- Rīgā Jūrmalas gatves teritorijā (kadastra apzīmējums 0100 093 0087) paredzēts cirst 1 ozolu ø 53 cm, 4 melnalkšņus ø 55, 68, 69, 26 cm, 1 liepu ø 79 cm, 27 bērzus ø 48, 44, 41, 31/39, 18 (celma caurmērs ø 21 cm), 48, 45, 39, 28, 40, 40, 46, 35, 37, 30/27, 28, 18 (celma caurmērs ø 25 cm), 65, 17 (celma caurmērs ø 28 cm), 27, 48, 60, 24, 45, 28, 15 cm (celma caurmērs ø 22 cm), 3 auglu kokus, 29 kļavas ø 49, 60, 25, 33/39, 34, 43, 38, 25/29, 21, 22, 32/27, 30, 24, 35/28, 12/10/9/15/18/22, 26, 24, 15/17 (celma caurmērs ø 30 cm), 12/14 (celma caurmērs ø 32 cm), 5/10/9/7/11/10 (celma caurmērs ø 43 cm), 24, 16 (celma caurmērs ø 24 cm), 22, 22, 16 (celma caurmērs ø 22 cm), 13 (celma caurmērs ø 22 cm), 36, 20/22/14, 54, 34 cm, 2 gobas ø 21/26/28, 16 cm (celma caurmērs ø 23 cm), 2 priedes ø 38, 37 cm, 6 baltos vītolus ø 51/56/70, 12/22/18/9, 5/10/15/20/22/10/25/10/5, 10/20/25, 47/51/55/34, 54 cm, 1 apsi ø 60 cm - koki augoši grupās, gar gājēju ceļu., koki ar celma izmēru zem ø 20 cm. Bērzs ø 18 cm (celma caurmērs ø 25 cm), 48 cm un melnalksnis ø 69 cm ir nokaltuši.

Saskaņā ar Rīgas teritorijas plānojuma (apstiprināts ar Rīgas domes 15.12.2021. saistošajiem noteikumiem Nr. 103 "Rīgas teritorijas izmantošanas un apbūves saistošie noteikumi") Teritorijas izmantošanas un apbūves noteikumu grafiskās daļas funkcionālo zonējumu.

Saskaņā ar projektu, būvniecības ietvaros paredzēta jaunu koku/krūmu stādīšana. Paredzēts iestādīt kā minimums 137 jaunus kokus un paredzēts veikt krūmu un apstādījumu stādījumus apmēram 5500m2 platībā.

IESPĒJA IZTEIKT VIEDOKĻUS UN PRIEKŠLIKUMUS

Publiskā apspriešana notiek no 03.09.2024. līdz 16.09.2024.

Rakstiskas atsauksmes (aptaujas lapas) lūdzam iesniegt (vai nosūtīt pa pastu) līdz 16.09.2024. šādās vietās: Rīgas domes Pilsētas attīstības departamentā Rīgā, Dzimavu ielā 140, atsāļojot dokumentu skapī pirmā stāva vestibilā vai jebkurā Rīgas pilsētas Apkaimju iedzīvotāju centrā, Rīgā (bezmaksas informatīvais tālrunis 80000800) (aptaujas lapas ievietot pasta kastē pie ieejas durvīm), vai elektroniski aizpildīt un nosūtīt portālā www.eriga.lv

sadaļā "e-pakalpojumi privātpersonām" - "sabiedrības līdzdalība".

Pēc publiskās apspriešanas rezultātu apkopošanas Rīgas valstspilsētas pašvaldības Pilsētas attīstības departaments ziņojumu par publiskās apspriešanas rezultātiem virzīs izskatīšanai Rīgas valstspilsētas pašvaldības Koku novērtēšanas komisijas sēdē (informatīvais tālrunis 67181477, e-pasts: pad@riga.lv).

IEPAZĪTIES AR MATERIĀLIEM PAR PLĀNOTO KOKU CIRŠANU IESPĒJAMS:
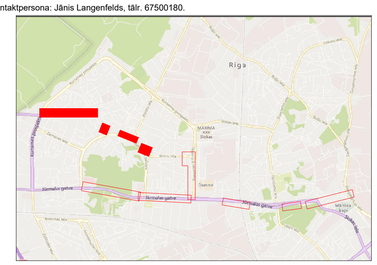
1. Rīgas domes Pilsētas attīstības departamenta portālā www.rdpad.lv;
2. Rīgas pilsētas pašvaldības portālā www.eriga.lv;
3. Rīgas pilsētas Apkaimju iedzīvotāju centrā Rīgā, Eduarda Smilģa ielā 46.
4. Pie koku ciršanas ierosinātāja, Rīgā, Jelgavas iela 90, kontaktpersona: Jānis Langenfelds, tālr. 67500180.