
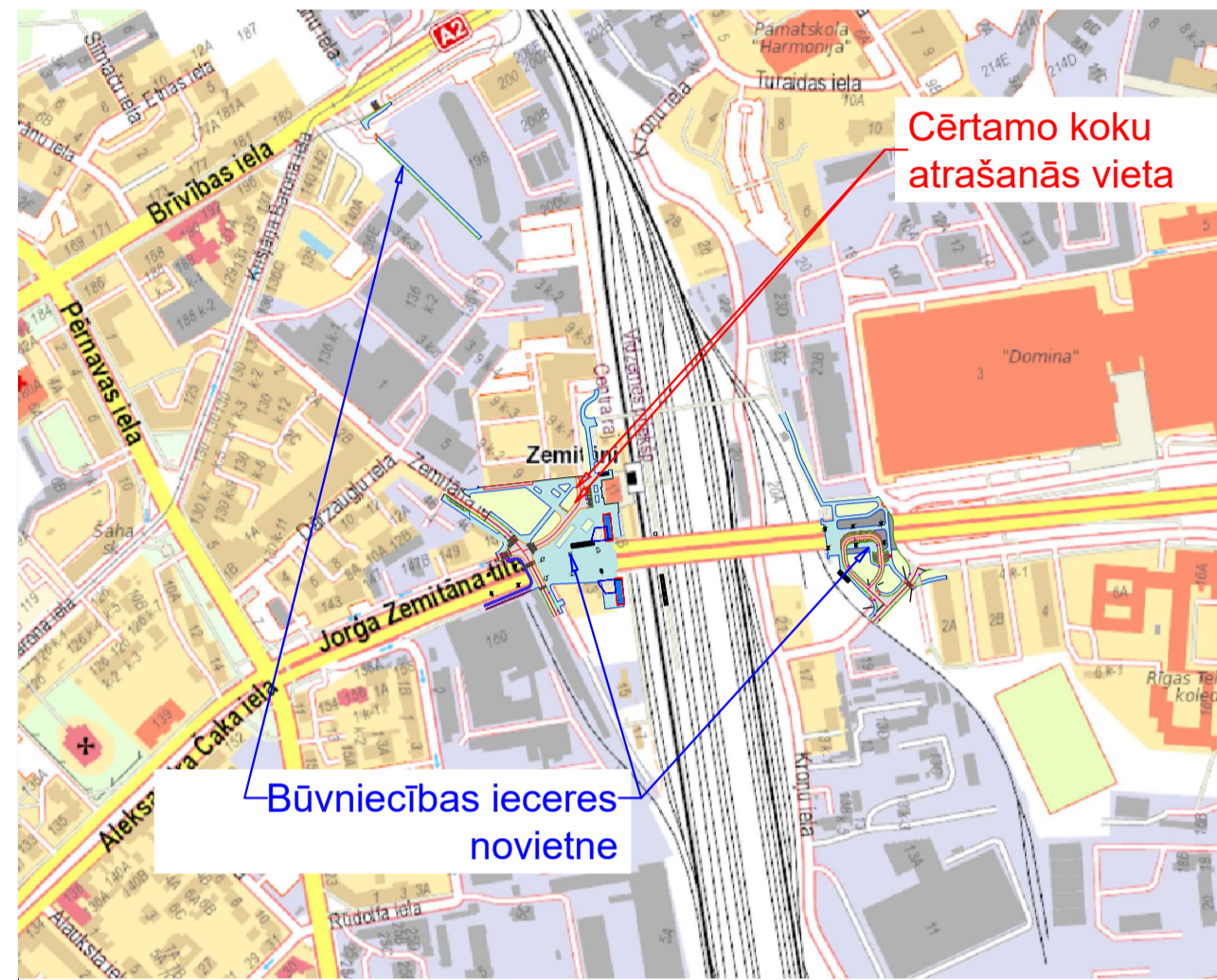


KOKU CIRŠANAS PUBLISKĀ APSPRIEŠANA


RĪGĀ, ZEMESGABALĀ BEZ ADRESES (KADASTRA APZĪMĒJUMS 0100 035 0154), PIE ZEMITĀNA IELAS 9



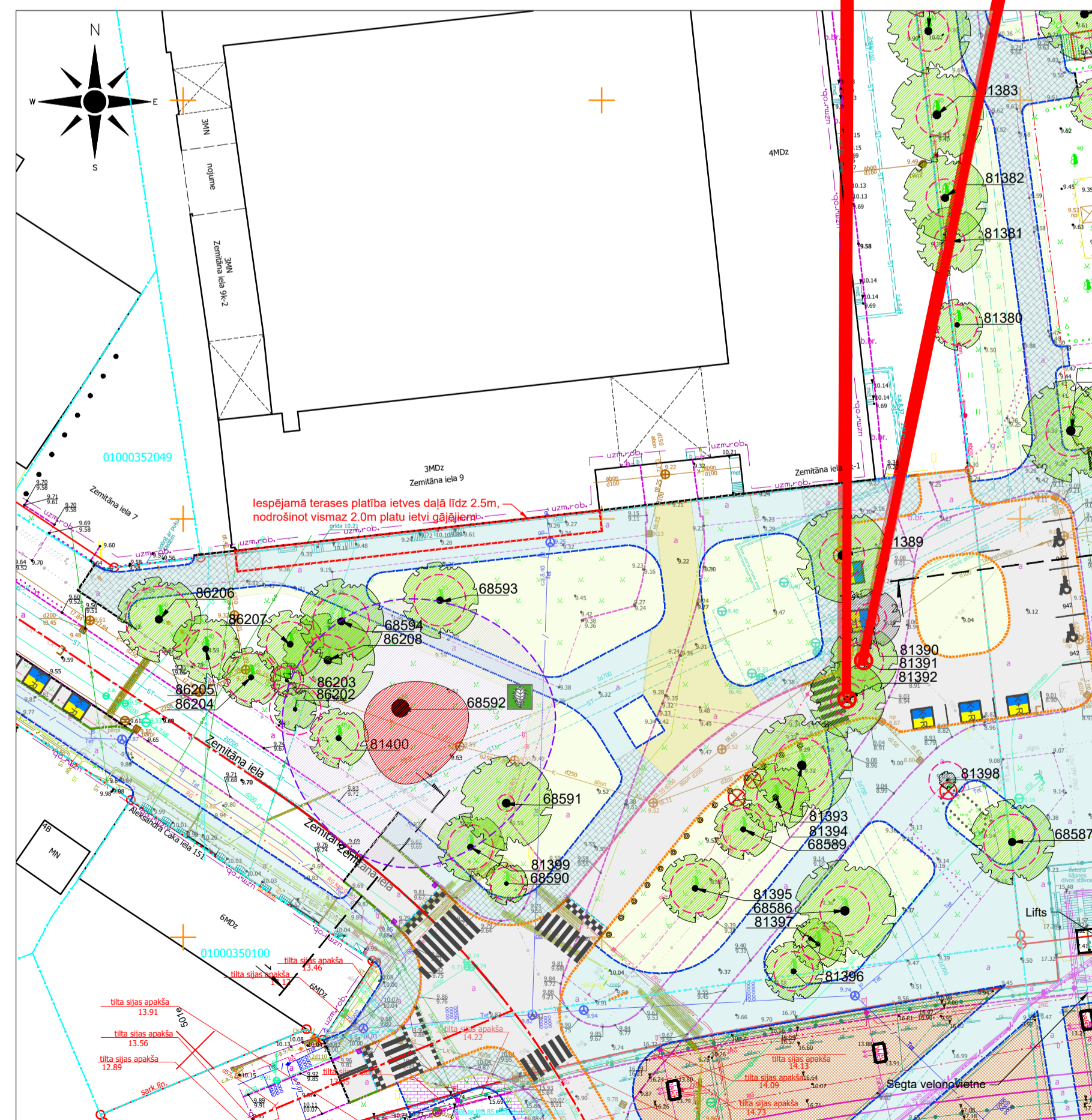
BŪVOBJEKTA NOVIETOJUMA SHĒMA



© Latvijas Ģeotelpiskās informācijas aģentūra 2023. gads



BŪVPROJEKTA PLĀNA IZGRIEZUMS (M1:500)



APZĪMĒJUMI:	
1. SEGAS TIPS	Asfalbetona segums brauktuvei
2. SEGAS TIPS	Asfalbetona segums ietvei
3. SEGAS TIPS	Betona bruģa segums brauktuvei
4. SEGAS TIPS	Betona bruģa segums ietvei
	Nogāznu un teritorijas nostiprināšana ar augu zemi 10cm biežumā
	Ielas ass
	Seguma mala
	Betona apmale 100.30.15 izcelta 15cm
	Betona apmale 100.30.15 izcelta 10cm
	Betona apmale 100.22.15 neizcelta
	Betona apmale 100.30.22.15
	Betona apmale 100.20.08
	Ratīnu nobrauktuve
	Projekta horizontālais apzīmējums un tā numurs
	Cērtami koki
	Cērtami augļu koki
	Projektētais kāpnes
	Esotais koks

OBJEKTS

Pilsētas sabiedriskā transporta un infrastruktūras savienojums ar dzelzceļa staciju Zemitāni.

Planšetē redzamais būvniecības risinājums pēc publiskās apspriešanas beigām tālākajā projektēšanas gaitā var mainīties, tai skaitā jaunu apstādījumu paredzēšana.

INFORMĀCIJA

Adrese: Rīgā, zemesgabalā bez adreses, pie Zemitāna ielas 9

Zemesgabala kadastra numurs: 0100 035 0154

Zemesgabala kadastra apzīmējums: 0100 035 0154

Zemes īpašnieks: Rīgas valstspilsētas pašvaldība

Koku ciršanas ierosinātais: Rīgas valstspilsētas pašvaldības Centrālās administrācijas Publiskās infrastruktūras attīstības pārvalde

PAMATOJUMS

Rīgas valstspilsētas pašvaldības Apstādījumu saglabāšanas komisijas 10.06.2024. sēdes protokola izraksts Nr. 24, 1.2.13.§

KOKU CIRŠANAS IEMESLS

Būvniecības iecere paredz izveidot pilsētas sabiedriskā transporta un infrastruktūras savienojumu ar dzelzceļa staciju Zemitāni, izbūvējot jaunas autostāvvietas, velonovietnes, gājēju un velosipēdu ceļus, paredzot labiekārtojuma elementus un apstādījumus.

Saistībā ar plānoto būvniecību Rīgā, Zemesgabalā bez adreses (kadastra apzīmējums 0100 035 0154), pie Zemitāna ielas 9 paredzēts cirst 1 parasto liepu \varnothing 42 cm un 1 holandes liepu \varnothing 36 cm.

Saskaņā ar Rīgas domes 07.02.2006. saistošajiem noteikumiem Nr. 38 "Rīgas vēsturiskā centra un tā aizsardzības zonas teritorijas izmantošanas un apbūves noteikumi" grafisko karti "Rīgas vēsturiskā centra detalizētā teritorijas plānotā (atļautā) izmantošana" minētie zemesgabali atrodas ielu apbūves teritorijā un publiskās apbūves teritorijā, līdz ar to objekta pārbūve zemesgabalā ir pieļaujama.

Saskaņā ar projektu, būvniecības ietvaros paredzēta jaunu koku/krūmu stādīšana, iestādot ~25 jaunus kokus un ~800m² krūmus. To sugas tiks precizētas tālākā būvniecības izstrādes stadijā.

IESPĒJA IZTEIKT VIEDOKĻUS UN PRIEKŠLIKUMUS

Publiskā apspriešana notiek no 18.06.2024. līdz 02.07.2024.

Rakstiskas atsauksmes (aptaujas lapas) lūdzam iesniegt (vai nosūtīt pa pastu) līdz 02.07.2024. šādās vietās: Rīgas valstspilsētas pašvaldības Pilsētas attīstības departamentā Rīgā, Dzirnauvu ielā 140, atstājot dokumentu skapī pirmā stāva vestibulā vai jebkurā Rīgas pilsētas Apkaimju iedzīvotāju centrā, Rīgā (bezmaksas informatīvais tālrunis 80000800) (aptaujas lapas ievietot pasta kastē pie ieejas durvīm), vai elektroniski aizpildīt un nosūtīt portālā www.eriga.lv sadaļā "e-pakalpojumi privātpersonām" - "sabiedrības līdzdalība".

Pēc publiskās apspriešanas rezultātu apkopošanas Rīgas valstspilsētas pašvaldības Pilsētas attīstības departaments ziņojumu par publiskās apspriešanas rezultātiem virzīs izskatīšanai Rīgas domes Apstādījumu saglabāšanas komisijas sēdē (informatīvais tālrunis 67181477, e-pasts: pad@riga.lv).

IEPAZĪTIES AR MATERIĀLIEM PAR PLĀNOTO KOKU CIRŠANU IESPĒJAMS:

1. Rīgas valstspilsētas pašvaldības Pilsētas attīstības departamenta portālā www.rdpad.lv;
2. Rīgas pilsētas pašvaldības portālā www.eriga.lv;
3. Rīgas pilsētas Apkaimju iedzīvotāju centrā Rīgā, Brīvības ielā 49/53;
4. Pie koku ciršanas ierosinātāja, Rīgā, Valguma ielā 4A-2; kontakti: SIA "Vertex Projekti", tālr. 67860127.