

PIELIKUMI

1. pielikums. **Institūciju sniegtie nosacījumi un informācija.**
2. pielikums. **Ziņojums par institūciju sniegto nosacījumu ievērošanu.**
3. pielikums. **Sabiedrības iepazīstināšanas laikā saņemtie institūciju atzinumi.**
4. pielikums. **Ziņojums par institūciju atzinumiem.**
5. pielikums. **Ziņojums par sabiedrības iepazīstināšanas laikā saņemtajiem priekšlikumiem un komentāriem.**
6. pielikums. **02.02.2017. Sabiedrības iepazīstināšanas sanāksmes protokols.**
7. pielikums. **Ģeotehniskā izpēte.**
8. pielikums. **Grunts un gruntsūdens piesārņojuma novērtējums.**
9. pielikums. **Aptaujas rezultāti par centralizēto kanalizācijas un ūdens apgādes sistēmu Dārziņu apkaimē.**

1. pielikums. **Institūciju sniegtie nosacījumi un informācija.**



## RĪGAS AUSTRUMU IZPILDDIREKCIJA

Reģistrācijas Nr. LV90000048129, Daugavpils iela 31, Rīga, LV-1003, tālr.:67013500, fakss 67013505;  
e-pasts: [ia@riga.lv](mailto:ia@riga.lv)

*05*.01.2016. Nr. IA-16- *9-nd*  
Uz 29.12.2015. Nr. 3539/a/00-2015

SIA "Metrum"  
Ģertrūdes iela 47-3, Rīga, LV-1011

### **Par Dārziņu apkaimes publiskās infrastruktūras attīstības tematiskā plānojuma izstrādi**

Rīgas Austrumu izpilddirekcija (turpmāk Izpilddirekcija) ir saņēmusi Jūsu vēstuli ar lūgumu Dārziņu apkaimes publiskās infrastruktūras attīstības tematiskā plānojuma (turpmāk Plānojuma) izstrādei sniegt informāciju par Izpilddirekcijas pārvaldībā esošo publisko infrastruktūru Dārziņu apkaimē un informēt, ka publiskās infrastruktūras, kuru pārvaldītu Izpilddirekcija, apkaimē nav..

Patlaban Dārziņu apkaimē nav sociālās infrastruktūras (bērnudārzi, skolas un cita veida pakalpojumi), kā arī centralizētas ūdensapgādes un kanalizācijas, transporta pakalpojumus nodrošina "Rīgas satiksme". Apkaimē, kas vēsturiski veidojusies kā vasarnīcu rajons, saskaņā ar Rīgas attīstības plānu, ir atļauts būvēt arī mājokļus dzīvošanai ziemā. Sekojoši ir pieaugušas iedzīvotāju prasības pēc komforta, gan sociālā, gan higiēniskā. Dārziņu apkaimes aktīvāko iedzīvotāju kontaktinformāciju Izpilddirekcija Jums nosūtīja uz adresi [mar.kalvane@metrum.lv](mailto:mar.kalvane@metrum.lv) 22.12.2015.

Izpilddirekcijai Plānojuma izstrādes laikā ir svarīgi saņemt informāciju par apkaimes teritorijas grunts piesārņojuma līmeni, grāvju (meliorācijas) sistēmas izvērtējumu un tās plānojuma priekšlikumus (t.sk. lietus ūdeņu savākšanas, novadīšanas un attīrīšanas shēmas); inženiertehniskā nodrošinājuma (ūdensapgāde, kanalizācija, gāzes apgāde, siltumapgāde, elektroapgāde, sakari, sadzīves atkritumu apsaimniekošana u.c.) analīzi un tā iespējamus risinājumus, transporta infrastruktūras novērtējumu un piedāvājumus tās uzlabošanai; esošās sociālās infrastruktūras analīzi un pamatnostādnes jaunas plānošanai publisko ārtelpu tīklojuma ietvaros.

Ar cieņu, izpilddirektors

D.Pavlovs

J.Lejnieks 67013584

Simona Gardoviča  
Biroja administratore

SAŅEMTS  
SIA "METRUM"  
08-01-2016  
Nr. 6/i/00-2016

SIA Lattelecom  
 Vienotais reģ. nr. 40003052786  
 PVN reģ. nr. LV40003052786  
 Dzīvojamā iela 105, Rīga LV 1011  
 Tālrunis: +371 67055000  
 Fakss: +371 67055481  
 lattelecom@lattelecom.lv  
 www.lattelecom.lv



**TEHNISKIE NOSACĪJUMI Nr.**  
 Rīga

**36-21/2209/977**

Datums: **29.12.2016.** Pamatojums: **Pieteikums Nr. 36-20/2209/977**

Pieprasītājs: **SIA "METRUM"** Kontakttālrunis: **67860311**  
 Ģertrūdes iela 47 – 3, Rīga, LV-1011

Kādam nolūkam izsniegti tehniskie noteikumi:

**Nosacījumi Dārziņu apkāmes publiskās infrastruktūras attīstības tematiskā plānojuma izstrādes uzsākšanai.**

Zemes kadastra Nr.

### NOSACĪJUMU APRAKSTS

Paskaidrojums: **Dārziņos un ar tiem robežojošā Maskavas ielā atrodas SIA „Lattelecom” sakaru kabeļu kanalizācija, komutācijas iekārtas un gruntī guldīti sakaru kabeļi.**

Veicamo darbu apraksts un TN izpildes nosacījumi:

1. Saglabāt zemes gabalā esošo SIA „Lattelecom” kabeļu kanalizāciju, komutācijas iekārtas un gruntī guldītos sakaru kabeļus.
2. Paredzot esošo ielu rekonstrukciju vai sarkano līniju korekcijas sekot, lai esošo sakaru kabeļu kanalizācijas akas un komutācijas iekārtas atrastos zāļajā zonā vai zem trotuāriem.
3. Izstrādājot inženierkomunikāciju attīstības projektus ievērot MK noteikumus Nr. 574 par „Inženiertīklu izvērtējumu”.
4. Lūgums, savlaicīgi informēt SIA „Lattelecom” par paredzamajām izmaiņām teritorijas apbūvē.

Piezīmes:

Augstāk minēto darbu izpildei nepieciešama projekta izstrāde. Projekta izstrādes gadījumā to saskaņot ar:

1. **SIA „Lattelecom” PPUD RN, Kleistu ielā 5.**
2. **Ēku, zemes gabalu īpašniekiem.**

Pēc darbu veikšanas izpildedokumentācija nododama:

Tehniskos noteikumus sagatavoja  
 SIA „Lattelecom” pilnvarota persona:  
 Datums:  
 Paraksts:

U. Skujņiņš  
 10.03.2016.

SIA „Lattelecom” TDVD  
 PTEN, tālrunis:

67054441

SAŅEMTS  
 SIA "METRUM"  
 11.03.2016.  
 Nr. 471/1/00-2016



Akciju sabiedrība "Latvenergo"

Vien. reģ. Nr. 40003032949

Pulkveža Brieža iela 12, Rīga, LV-1230, Latvija

Tālr. (+371) 67728222, fakss (+371) 67728880, www.latvenergo.lv, info@latvenergo.lv

Rīgā  
25.01.2016. Nr. 01VD00-17/315  
Uz 29.12.2015. Nr. 3547/a/00-2015

SIA "Metrum"  
Ģertrudes iela 47-3  
Rīga  
LV-1011

Par nosacījumiem Dārziņu apkaimes publiskās infrastruktūras attīstības tematiskā plānojuma izstrādei

Atbildot uz Jūsu 2015.gada 29.decembra vēstuli Nr. 3547/a/00-2015, sniedzam koncerna *Latvenergo* informāciju un nosacījumus Dārziņu apkaimes publiskās infrastruktūras attīstības tematiskā plānojuma izstrādei.

#### AS "Latvenergo"

Izstrādājot Dārziņu apkaimes publiskās infrastruktūras attīstības tematisko plānojumu, jāievēro sekojoši AS „Latvenergo” nosacījumi:

- nosakot teritorijas plānoto un atļauto izmantošanu, ņemt vērā Rīgas HES novietojumu un tā ietekmi, kā arī Aizsargjoslu likumā, Ministru Kabineta 20.02.2007 noteikumos Nr.131 „Aizsargjoslu noteikšanas metodika ap aizsprostiem”, Ministru Kabineta 25.02.2003. noteikumos Nr.93 „Aizsprostu un hidroelektrostaciju būvju drošuma kontrolmērietaišu aizsardzība un aizsargjoslu noteikšanas metodika” un citos normatīvajos aktos noteiktos ierobežojumus, aizsprosta aizsargjoslās un aizsargjoslās ap aizsprosta un hidroelektrostācijas būves drošuma kontrolmērietaišiem;

- Rīgas HES aizsprosta aizsargjoslas teritorijā aizliegts būvēt žogus, novadīt ūdeni Rīgas HES drenāžas kanālā;

- pieļaujamais Būvlaides minimālais attālums no drenāžas kanāla ir 10 metri;

- AS "Latvenergo" piederošās slūžas ar kadastra apzīmējumu 01001250354001 un tilts pāri slūžām ar kadastra apzīmējumu 01001250354002 ir Rīgas HES hidrotehniskās būves sastāvdaļa un drošības apsvērumu dēļ tās nav iekļaujamas publiskajā infrastruktūrā.

Iesniedzam Jums šobrīd pieejamos datus par Rīgas HES aizsprosta aizsargjoslu un kontrolmērietaišiem (2. un 3. pielikumi), kā arī informējam, ka pēc Rīgas HES aizsprosta aizsargjoslas datu izvērtēšanas, konstatēts, ka tajos nepieciešami precizējumi posmā no Dārziņu 7. līnijas līdz Dārziņu 15.līnijai. Rīgas HES aizsprosta aizsargjoslas precizējumi ir izstrādes procesā, tāpēc par minēto posmu Rīgas HES aizsprosta aizsargjoslas dati patreiz tiek iesniegti shematiski (1.pielikums). Pēc aizsprosta aizsargjoslas precīzas noteikšanas dati tik iesniegti iekļaušanai Dārziņu apkaimes publiskās infrastruktūras attīstības tematiskajā plānojumā.

  
Simona Gaidoviča  
Biroja administratore

SAŅEMTS  
SIA "METRUM"  
28-01-2016  
Nr. 49/e/00-2016



Akciju sabiedrība "Latvenergo"

Vien. reģ. Nr. 40003032949

Pulkveža Brieža iela 12, Rīga, LV-1230, Latvija

Tālr. (+371) 67728222, fakss (+371) 67728880, www.latvenergo.lv, info@latvenergo.lv

Rīgā  
29.01.2016. Nr. 01VD00-17/378  
Uz 29.12.2015. Nr. 3547/A/00-2015

SIA "Metrum"  
Ģertrūdes iela 47-3, Rīga,  
LV-1011

Par Dārziņu apkāmes publiskās infrastruktūras plānojuma izstrādi

Papildus 2016.gada 25.janvāra koncerna Latvenergo vēstulei Nr. 01VD00-17/315, nosūtām AS "Sadales tīkls" Pierīgas Kapitālieguldījumu daļas nosacījumus, Dārziņu apkāmes teritorijas plānojuma un publiskās infrastruktūras izvietojuma plānojuma dokumentācijas sagatavošanai.

#### **AS "Sadales tīkls" Pierīgas Kapitālieguldījumu daļa**

Veicot teritoriālpilnoījuma izstrādi ievērot īpašuma lietošanas tiesību ierobežojumus elektropārvades līniju (EPL) aizsargjoslās, kas noteikti ar Aizsargjoslu likuma 35. un 45. pantu, nodrošinot iespēju brīvai piekļuvei esošo inženierkomunikāciju apkalpei un rekonstrukcijai.

Inženierkomunikāciju izvietojumu teritorijā plānot tādu, lai tas atbilstu Ministru kabineta 2014. gada 1. oktobra pieņemtajiem Ministru Kabineta noteikumiem Nr.574 par Latvijas būvnormatīvu LBN 008-14, „Inženiertīklu izvietojums”. Plānojot jaunu objektu būvniecību, paredzēt vietu inženierkomunikāciju koridoriem to pieslēgšanai pie esošajiem vai jaunizveidojamiem inženiertīkliem. Plānojot elektroapgādes objektu un elektroietaišu izvietojumu jāparedz to netraucēta apkalpošana (ārpus iežogotām teritorijām) un transporta piekļūšanas iespējas.

Uzsākot apbūves plānošanas / projektēšanas darbus esošo elektroietaišu tuvumā, pieprasīt AS „Sadales tīkls” tehniskos noteikumus plānoto būvniecību realizācijai 20kV un 0,4kV elektroliņiju tuvumā. Nepieciešamos elektroliņijas pārbūves izdevumus, saskaņā ar LR Aizsargjoslu likuma 35. Pantu, būs jāsedz izmaiņu ierosinātajam.

Sarkano līniju plānā, paredzēt vietu sarkano līniju joslā plānotiem 20kV un 0,4kV kabeļiem katrā ielas pusē (esošo līniju rekonstrukcijas procesam), ar nosacījumu ka tie neatrodas zem ceļa braucamās daļas.

Orientējošs AS „Sadales tīkls” piederošo 20kV-0,4kV elektropārvades līniju, sadales ietaišu un 20/0,4 kV transformatoru apakšstaciju izvietojums ir uzrādīts pilikumā.

Teritorijas plānojuma grafiskajā daļā ir jāattēlo:

- Esošie elektrotīkli - esošās 20/0,4 kV (gaisvadu un kabeļu) elektropārvades līnijas, 20/0,4 kV transformatoru apakšstacijas, sadales punkti un citi energoapgādes objekti.

- Esošo un plānoto elektroapgādes objektu aizsardzībai un ekspluatācijai paredzētās un noteiktās aizsargjoslas. Minēto aizsargjoslu attēlošanai izmantot attiecīgo kartes mērogu.

Teritorijas plānojuma pilna projektu ar ielu šķērsprofiliem, elektropārvades līniju komunikāciju izvietojumu un digitālā projekta versiju (AutoCAD dwg. formātā) vienu sējumu jāparedz ST, Pierīgas reģiona arhīvam.

Plānu saskaņot AS „Sadales tīkls”, Pierīgas Kapitālieguldījumu daļā, Stopiņu novadā, „Līči” LV-2130, tālr.67726766.

SANEMTS  
SIA "METRUM"  
03.02.2016.  
Nr. 77/L/00-2016

Rīgā  
 uz 21.01.2016. Nr. 29.4-1/249  
 29.12.2015. Nr. 3548/a/00-2015

SIA „Metrum”  
 Gertrūdes iela 47  
 Rīga, LV-1011

**Par Dārziņu apkaimes publiskās infrastruktūras  
 attīstības tematiskā plānojuma izstrādi**

Atbildot uz Jūsu 29.12.2015. vēstuli 3548/a/00-2015 par Dārziņu apkaimes publiskās infrastruktūras attīstības tematiskā plānojuma (turpmāk – Tematiskais plānojums) izstrādes nosacījumiem, akciju sabiedrība “Latvijas Gāze” (turpmāk – Sabiedrība) informē, ka ir iepazinusies ar vēstuli un sagatavojusi informāciju.

- 1. Informējam, ka Dārziņu apkaimes teritorijā atrodas Sabiedrības Rīgas iecirkņa ekspluatācijas zonā esoši augstā spiediena (līdz 1,6 megapaskāliem) un vidējā spiediena (līdz 0,4 megapaskāliem) sadales gāzesvadi un to iekārtas.**

Informāciju par Sabiedrības esošiem sadales gāzesvadiem un to iekārtām var saņemt Rīgas iecirknī, Vagonu ielā 20, Rīgā, tālrunis 67041661.

**Izstrādājot Dārziņu apkaimes Tematisko plānojumus lūdzam:**

- grafiskajā daļā uzrādīt esošos augstā (līdz 1,6 megapaskāliem) un vidējā spiediena (līdz 0,4 megapaskāliem) sadales gāzesvadus un to iekārtas, kā arī to ekspluatācijas aizsargjoslas,
- tematisko plānojumu paskaidrojošā daļā noteikt esošo augstā spiediena (līdz 1,6 megapaskāliem) un vidējā spiediena (līdz 0,4 megapaskāliem) sadales gāzesvadu aizsargjoslas atbilstoši normatīvajiem aktiem.

Veicot ēku un inženierkomunikāciju projektēšanu un būvniecības darbus, nepieciešams ievērot Aizsargjoslu likumā noteiktās ekspluatācijas aizsargjoslas ap sadales gāzesvadu sistēmām un to iekārtām, kā arī citus normatīvos aktus.

Detalizētu informāciju un precizētās esošo gāzesvadu sadales gāzesvadu novietnes un to iekārtas, kā arī to ekspluatācijas aizsargjoslas uzrādīt un aprakstīt detālplāņos.

Izstrādājot detālplāņos, paredzēt iespēju katram patērētājam atsevišķi novietot gāzes spiediena regulēšanas-uzskaites iekārtu uz īpašuma robežas, nodrošinot pieejamību tam no ielas sarkano līniju zonas.

Izstrādāto Dārziņu apkaimes Tematisko plānojumu iesniegt izdrukā vai CD formātā Sabiedrības Gāzapgādes attīstības departamenta Perspektīvās attīstības daļā atzinuma saņemšanai.

**Papildus informējam, ka Sabiedrībai nepieciešams papildus laiks līdz 2016. gada 28. janvārim, lai sagatavotu informāciju par gāzesvadiem, kuriem izdoti Sabiedrības tehniskie noteikumi, kā arī par plānotajiem sadales gāzesvadiem Dārziņu apkaimē.**

Komercpilnvarnieks  
 Gāzapgādes attīstības departamenta  
 Perspektīvās attīstības daļas vadītājs



M. Krastiņš

Gedroviča  
 67369265

Akciju sabiedrība "Latvijas Gāze", vienotais reģistrācijas Nr. 40003000642  
 juridiskā adrese - Rīga, Vagonu iela 20  
 IBAN LV38 PARX 0000 0044 6101 B, AS "Citadele banka", SWIFT PARXLV22

SAŅEMTS  
 SIA "METRUM"

Nr. \_\_\_\_\_



## RĪGAS DOMES ĪPAŠUMA DEPARTAMENTS

Riharda Vāgnera iela 5, Rīga, LV-1050, tālrunis 67026138,  
fakss 67026342, e-pasts: di@riga.lv

Rīgā

26-01-2015 Nr. 1-7/01-16-89-hd

Uz 29.12.2015. Nr. 3540/a/00-2015

SIA "METRUM"  
Gertrūdes iela 47-3  
Rīga, LV-1011

Par Dārziņu apkaimes publiskās infrastruktūras  
attīstības tematiskā plānojuma izstrādi

Rīgas domes Īpašuma departamentā saņemts Jūsu 29.12.2015. iesniegums Nr. 3540/a/00-2015 (saņemts 30.12.2015. Rīgas domes Apmeklētāju pieņemšanas centrā, reģistrēts ar Nr.APC-15-1918-sd) ar lūgumu sniegt informāciju par Rīgas pilsētas pašvaldības pārvaldībā esošo infrastruktūru Dārziņu apkaimē. Informācija nepieciešama Dārziņu apkaimes publiskās infrastruktūras attīstības tematiskā plānojuma izstrādei.

Atbilstoši kompetencei sniedzam informāciju par Rīgas pilsētai piederošiem un piekritošiem pašvaldības funkciju veikšanai nepieciešamiem zemesgabaliem Dārziņu apkaimē un to plānoto (perspektīvo) izmantošanu:

1) Atbilstoši Rīgas domes 29.09.2009. lēmumam Nr.336 "Par valsts pārvaldes un pašvaldības funkciju veikšanai izglītības, jaunatnes un sporta nozarē nepieciešamajiem Rīgas pilsētas pašvaldības zemesgabaliem, kā arī par zemesgabalu piekritību" zemesgabals ar kadastra apzīmējumu (turpmāk – KA) 0100 125 0304 paredzēts Rīgas pilsētas pirmsskolas izglītības iestādes būvniecībai (lēmuma pielikuma 33.punkts);

2) Atbilstoši Rīgas domes 06.07.2010. lēmumam Nr.1661 "Par valsts pārvaldes un pašvaldības funkciju veikšanai nepieciešamajiem Rīgas Latgales priekšpilsētas administratīvajā teritorijā esošajiem Rīgas pilsētas pašvaldības nekustamajiem īpašumiem, kā arī par zemesgabalu piekritību un piederību" zemesgabali ar KA 0100 125 0470 un 0100 125 6301 paredzēti Daugavas labā krasta krastmalas rekonstrukcijai, labiekārtošanai, publiskās peldvietas iekārtošanai (lēmuma pielikuma 48. un 49. punkti), zemesgabals ar KA 0100 125 6603 paredzēts labiekārtošanai, piemērojot to bērnu atpūtai un sporta aktivitātēm (lēmuma pielikuma 50.punkts), zemesgabals ar KA 0100 125 6613 paredzēts aktīvās atpūtas zonas iekārtošanai un uzturēšanai, rekreācijas funkciju nodrošināšanai, diļa labiekārtošanai (lēmuma pielikuma 51.punkts). Šo lēmumu paredzēts papildināt ar vēl diviem zemesgabaliem, kuri būtu izmantojami šo pašvaldības funkciju veikšanai - ar zemesgabalu KA 0100 125 6528 (reģistrēts zemesgrāmatā uz Rīgas pilsētas pašvaldības vārda) un ar zemesgabalu KA 0100 125 0541;

3) Atbilstoši Rīgas domes 14.12.2010. lēmumam Nr.2326 "Par valsts pārvaldes funkciju veikšanai vides nozarē nepieciešamo Rīgas pilsētas pašvaldības nekustamo īpašumu saraksta

*Simona Gardoviča*  
Biroja administratīvoce  
SANĒMIS  
SIA "METRUM"  
28-01-2016  
Nr. 50/100-2015

Nr.5 (meži Rīgas pilsētas administratīvajā teritorijā) apstiprināšanu un zemesgabalu piekritību un piederību” **zemesgabali ar KA 0100 125 0049, 0100 125 0336, 0100 125 0337, 0100 125 0338** paredzēti esošās dabas vērtības saglabāšanai, meža kopējo ekoloģisko vērtību paaugstināšanai, rekreatīvo funkciju attīstīšanai (lēmuma pielikuma 218., 219., 220. un 221. punkts). Šo lēmumu paredzēts papildināt ar vēl diviem zemesgabaliem, kuri būtu izmantojami šo pašvaldības funkciju veikšanai - **ar zemesgabaliem KA 0100 125 0468 un 0100 125 0451;**

4) Atbilstoši Rīgas domes 14.12.2010. lēmumam Nr.2327 “Par valsts pārvaldes funkciju veikšanai vides nozarē nepieciešamo Rīgas pilsētas pašvaldības nekustamo īpašumu saraksta Nr.6 (attīstības teritorijas iedzīvotāju rekreācijai un dzīvesvides uzlabošanai) apstiprināšanu un zemesgabalu piekritību un piederību” **zemesgabali ar KA 0100 125 6442, 0100 125 0011, 0100 125 00012** paredzēti publiski pieejamas zaļās zonas un krasta apstādījumu ierīkošanai un uzturēšanai, lai nodrošinātu ekoloģisko, rekreācijas un pilsētas tēla veidošanas funkciju, bet to pagaidu izmantošana - ģimenes dārziņu uzturēšanai (lēmuma pielikuma 195. punkts). **Zemesgabals ar KA 0100 125 0323** paredzēts publiski pieejamas teritorijas labiekārtošanai un uzturēšanai, lai nodrošinātu ekoloģisko un pilsētas tēla veidošanas funkciju (lēmuma pielikuma 256. punkts). **Zemesgabals ar KA 0100 125 0339** paredzēts krastmalas apstādījumu ierīkošanai un uzturēšanai, lai nodrošinātu ekoloģisko, rekreācijas un pilsētas tēla veidošanas funkciju (lēmuma pielikuma 188. punkts). **Zemesgabals ar KA 0100 125 0340** paredzēts ielu apstādījumu gar projektēto Lidlauka ielu ierīkošanai un uzturēšanai, lai nodrošinātu ekoloģisko un rekreācijas funkciju, bet tā pagaidu izmantošana - ģimenes dārziņu uzturēšanai (lēmuma pielikuma 196. punkts).

5) Atbilstoši Rīgas domes 14.12.2010. lēmumam Nr.2324 “Par valsts pārvaldes funkciju veikšanai vides nozarē nepieciešamo Rīgas pilsētas pašvaldības nekustamo īpašumu saraksta Nr.3 (ūdens teritorijas un tām piegulošās teritorijas) apstiprināšanu, kā arī zemesgabalu piekritību un piederību” **zemesgabali ar KA 0100 125 0327, 0100 125 0330, 0100 125 0331, 0100 125 0332, 0100 125 0333** paredzēti kā publiski pieejama Daugavai piegulošā teritorija ekoloģisko, rekreācijas, atpūtas funkciju veikšanai (lēmuma pielikuma 94., 95., 96., 97. un 98. punkts).

6) **Zemesgabals ar KA 0100 125 0264** (reģistrēts zemesgrāmatā uz Rīgas pilsētas pašvaldības vārda) ir Kapsila kapi un ir nepieciešams valsts pārvaldes funkcijas – gādāt par savas administratīvās teritorijas labiekārtošanu un sanitāro tīrību (tai skaitā kapsētu izveidošana un uzturēšana, kā arī ielu, ceļu un laukumu būvniecība, pārbūve un uzturēšana) – izpildei.

7) **Zemesgabala ar KA 0100 125 2054** (reģistrēts zemesgrāmatā uz Rīgas pilsētas pašvaldības vārda) daļa ārpus sarkanajām līnijām ir Dārziņu parks un ir nepieciešams valsts pārvaldes funkciju veikšanai vides nozarē (publiskie apstādījumi – parki, skvēri, kultūrvēsturiskie laukumi).

8) Zemesgabali vai to daļas ielu sarkano līniju teritorijā ir nepieciešami pašvaldības autonomās funkcijas – gādāt par savas administratīvās teritorijas labiekārtošanu un sanitāro tīrību (ielu, ceļu un laukumu būvniecība, rekonstruēšana un uzturēšana) – izpildei. Vēršam Jūsu uzmanību uz to, ka daļa ielu Dārziņu apkaimes rietumu daļā atrodas uz privātīpašumā esošiem zemesgabaliem.



9) **Zemesgabals ar KA 0100 125 0310** ir zeme zemes reformas pabeigšanai un tiks nodots īpašumā kā līdzvērtīga zeme kādam no līdzvērtīgās zemes pretendentiem. Atbilstoši Rīgas teritorijas plānojuma 2006.-2018.gadam tas atrodas Publiskās apbūves teritorijā.

Lūdzam Jūsu sagatavotu tematiskā plānojuma priekšlikuma projektu, kas virzīts uz Dārziņu apkaimes līdzsvarotu sociāli – ekonomisku un telpisko attīstību, savlaicīgi iesniegt Rīgas domes Īpašuma Departamentā izvērtēšanai. Pamatojieties uz teritorijas izpēti balstītu informāciju, Departaments var izvērtēt nepieciešamību pārskatīt pašvaldības autonomo funkciju īstenošanai paredzēto teritoriju turpmāku izmantošanu.

Direktora p.i.



V.Ozoliņš

Dobičina 67026190  
Jēkabsone 67037545



## RĪGAS DOMES IZGLĪTĪBAS, KULTŪRAS UN SPORTA DEPARTAMENTS

Krišjāņa Valdemāra iela 5, Rīga, LV-1010, tālrunis 67026816, e-pasts [iksd@riga.lv](mailto:iksd@riga.lv)

Rīgā

08.02.2016 Nr. DIKS-16-327-nd

Uz 29.12.2015 Nr. 3543/a/00-2015

METRUM SIA  
Ģertrūdes iela 47-3, Rīga, LV-1011

[mara.kalvane@metrum.lv](mailto:mara.kalvane@metrum.lv)

Par informāciju Dārziņu apkaimes  
tematiskajam plānojumam

Rīgas domes Izglītības, kultūras un sporta departaments ir saņēmis SIA "METRUM" 2015.gada 29.decembra vēstuli Nr.3543/a/00-2015 "Par Dārziņu apkaimes publiskās infrastruktūras attīstības tematiskā plānojuma izstrādi".

Atbildot uz vēstulē minētajiem jautājumiem, vēlamies informēt, ka saskaņā ar Rīgas domes 2005.gada 20.decembra saistošo noteikumu Nr.34 „Rīgas teritorijas izmantošanas un apbūves noteikumi” 92.punktu sociālās infrastruktūras nodrošinājuma aprēķināšanai tiek izmantota šāda aprēķina metodika - uz katriem 15 iedzīvotājiem nodrošina vietu vienam bērnam pirmsskolas izglītības iestādē, kas atrodas plānotās attīstības teritorijas tiešā tuvumā vai tās pašas apkaimes teritorijā, un uz katriem 10 iedzīvotājiem nodrošina vietu vienam bērnam vispārējās izglītības iestādē (pamatskolā), kas atrodas plānotās attīstības teritorijas tiešā tuvumā vai tās pašas apkaimes teritorijā.

Dārziņu apkaimē šobrīd nav neviena Rīgas pilsētas pašvaldības izglītības iestāde. Tuvākās izglītības iestādes ir Ikšķiles ielā – Rīgas 72.vidusskola (Ikšķiles iela 6, mācību valoda krievu), Rīgas 97.pirmsskolas izglītības iestāde (Ikšķiles iela 8, mācību valoda latviešu/krievu), Rīgas 225.pirmsskolas izglītības iestāde (Ikšķiles iela 10, mācību valoda latviešu). 2013.gada 22.novembrī Rīgas domes Pilsētas attīstības departaments organizēja iedzīvotāju sanāksmes, kurās tika veikta arī aptauja par sociālās infrastruktūras pieejamību Dārziņu apkaimē. Saskaņā ar aptaujas datiem 31,7% iedzīvotāju norādījuši, ka apkaimē nepieciešamas jaunas izglītības iestādes (skolas, pirmsskolas).

Rīgas domes Pilsētas attīstības departamenta uzturētajā tīmekļa vietnē [www.apkaimes.lv](http://www.apkaimes.lv) pieejama informācija, ka Dārziņu apkaimē ir 2 768 iedzīvotāji, no kuriem nodarbināti tikai 452. No minētā secināms, ka atbilstoši normatīvam būtu nepieciešamas 184 vietas pirmsskolas izglītības iestādē un 276 vietas skolā.

Ar Rīgas domes 2009.gada 29.septembra lēmumu Nr.336 "Par valsts pārvaldes un pašvaldības funkciju veikšanai izglītības, jaunatnes un sporta nozarē nepieciešamajiem Rīgas pilsētas pašvaldības zemesgabaliem, kā arī par zemesgabalu piekrišanu" Rīgas pilsētas

Dokuments ir parakstīts ar drošu elektronisko parakstu 2016. gada 08. februārī. Elektroniskā dokumenta Nr. RD676912AG0021

SANĒMIS  
SIA "METRUM"  
08.02.2016.  
Nr. 91/100-2016

pašvaldība ir rezervējusi pirmsskolas izglītības iestādes būvniecībai zemesgabalu Dārziņu ielā, kadastra numurs 0100 125 0304 (~10 036 kv.m).

Rīgas domes Izglītības, kultūras un sporta departamentam īstermiņa attīstības plānos nav iekļauta jaunas izglītības iestādes izveide Dārziņu apkaimē. Savukārt gadījumā, ja apkaimē tiks attīstīta dzīvojamo māju celtniecība, būtiski palielinoties iedzīvotāju skaitam, jāparedz iespēja rezervētajā zemesgabalā izveidot izglītības iestādi gan pirmsskolas izglītības, gan pamatizglītības pakāpei.

Departamenta direktors

G. Helmanis

Cera 67026872  
Puķīte 67026833

Dokuments ir parakstīts ar drošu elektronisko parakstu 2016. gada 08. februārī. Elektroniskā dokumenta Nr. RD676912AG0021

**Subject:**Dārziņu apkaimes publiskās infrastruktūras plānojuma izstrāde

**Date:**Thu, 28 Jan 2016 12:20:49 +0200

**From:**[Irena.Anaskevica@riga.lv](mailto:Irena.Anaskevica@riga.lv)

**To:**[maria.kalvane@metrum.lv](mailto:maria.kalvane@metrum.lv)

**CC:**[gunta.grisle@riga.lv](mailto:gunta.grisle@riga.lv), [Velga.Rudzite@riga.lv](mailto:Velga.Rudzite@riga.lv)

Par Dārziņu apkaimes tematiskā plānojuma izstrādi.

Gadījumā, ja plānojamā teritorijā tiek būvētas jaunas dzīvojamās mājas un iedzīvotāju skaits apkaimē palielinās, lai nodrošinātu Sociālo pakalpojumu un sociālās palīdzības likumā noteikto vienu sociālā darba speciālistu uz 1000 iedzīvotājiem, nepieciešama Rīgas Sociālā dienesta teritoriālā centra izveide ar 25-30 darba vietām.

Lai saskaņā ar Sociālo pakalpojumu un sociālās palīdzības likumā noteikto nodrošinātu pašvaldības iedzīvotāju vajadzībām atbilstošus sociālos pakalpojumus pēc iespējas tuvāk sociālo pakalpojumu saņēmēju dzīvesvietai, kā arī atbilstoši pieprasījumam, teritorijā, kurā tiek veidota jauna dzīvojamā apbūve, nepieciešama kopienas centra izveide (aptuveni 500-700 kv.m) un nepieciešams paredzēt telpas citiem iespējamajiem sociālajiem pakalpojumiem, piemēram, grupu dzīvoklim, specializētajām darbnīcām un dienas aprūpes centram personām ar garīga rakstura traucējumiem, dienas aprūpes centram bērniem invalīdiem u.c.

Ja Dārziņu apkaimē tiks uzbūvētas jaunas dzīvojamās mājas, būs nepieciešamība pēc primārās veselības aprūpes pakalpojumu sniedzējiem (no aprēķina uz 2000 iedzīvotājiem viena ģimenes ārsta prakses vieta), tādējādi jāparedz telpas ģimenes ārstu praksēm.

Tāpat atgādinām, ka apkaimē un tajā esošajos objektos nepieciešams nodrošināt vides pieejamību atbilstoši personu ar funkcionāliem traucējumiem vajadzībām (luksofori ar skaņu signāliem, īpašs bruģis, lēzenas uzbrauktuves, Braila raksts utt.)

Paldies!

Ar cieņu, **Irēna Anaškēviča**  
Rīgas domes Labklājības departaments  
Tehniskās nodaļas vadītāja

Baznīcas iela 19/23, kab. Nr. 206, Rīga LV-1010  
E-pasts: [Irena.Anaskevica@riga.lv](mailto:Irena.Anaskevica@riga.lv)  
Tālrunis +371 67105171  
Fakss +371 67105199  
Mob. +371 28669423  
Labklājības departamenta mājas lapa: [www.ld.riga.lv](http://www.ld.riga.lv)

SAŅEMTS  
SIA "METRUM"  
28.01.2016  
Nr. 51/1/00-2015



RĪGAS DOMES MĀJOKĻU UN VIDES DEPARTAMENTS  
VIDES PĀRVALDE

Brīvības iela 49/53, Rīga, LV-1010, tālrunis 67012992, fakss 67012471  
e-pasts: dmv@riga.lv

Rīgā

19-01-2016 Nr. DMV-16-194-nd

Uz \_\_\_\_\_ Nr. \_\_\_\_\_

SIA „Metrum”  
Ģertrūdes iela 47-3, Rīga, LV-1011  
Mara.kalvane@metrum.lv

Par Dārziņu apkaimes publiskās  
infrastruktūras attīstības tematiskā  
plānojuma izstrādi

Rīgas domes Mājokļu un vides departamenta Vides pārvalde (turpmāk tekstā – Vides pārvalde) ir saņēmusi Jūsu 29.12.2015. iesniegumu Nr.3542/a/00-2015 lūgumu izsniegt nosacījumus Dārziņu apkaimes publiskās infrastruktūras attīstības tematiskā plānojuma izstrādei, pamatojoties uz 26.08.2014. Rīgas domes lēmumu Nr.1459 „Par Dārziņu apkaimes publiskās infrastruktūras attīstības tematiskā plānojuma izstrādes uzsākšanu”.

Tematiskā plānojuma izstrādes mērķis – attīstīt Dārziņu apkaimes teritorijas publiskās infrastruktūras – meliorācijas sistēmas, transporta, pakalpojumu objektu, veselības aprūpes un izglītības iestāžu, inženiertīklu izvietojuma un publiskās ārtelpas nodrošinājumu.

Tematiskā plānojuma pasūtītājs – Rīgas domes Pilsētas attīstības departaments.

Tematiskā plānojuma platība - visa Dārziņu apkaimes platība - ~434ha (tajā skaitā piekrastes ūdens teritorija ~52ha).

Vides pārvalde atbilstoši Rīgas domes Mājokļu un vides departamenta nolikumam izskata jautājumus, kas saistīti ar gaisa aizsardzības jomu, vides piesārņojuma ar troksni jomu, virszemes un pazemes ūdens aizsardzības jomu, rūpniecisko avāriju riska objektu ietekmi, piesārņoto un potenciāli piesārņoto teritoriju ietekmi, meliorācijas jomu, sadzīves atkritumu un sadzīves bīstamo atkritumu apsaimniekošanu, dabas aizsardzību, kā arī pilsētas īpašumā esošo apstādījumu aizsardzības jomu.

Vides pārvalde savas kompetences robežās sniedz šādus nosacījumus lokālplānojumu projektam:

**Vides troksnis**

Vides pārvalde rekomendē ievērot Dārziņu apkaimes teritorijas vēsturiskās attīstības tradīcijas turpināšanu, uzturot Dārziņus kā pilsētai pieguļošu kļu atpūtas zonu pie

SAŅEMTS  
SIA "METRUM"  
19-01-2016  
Nr. 28/1/00-2015

Daugavas ar mazdārziņiem, vasarnīcu un mazstāvu apbūvi. Publiskās ārtelpas plānojumā ir ieteicams vadīties pēc Ministru kabineta 2014.gada 7.janvāra noteikumos Nr.16 "Trokšņa novērtēšanas un pārvaldības kārtība" noteiktajiem trokšņa robežlielumiem individuālo savrupmāju, bērnu iestāžu, ārstniecības, veselības un sociālās aprūpes iestāžu teritorijām dienā, vakarā un naktī – attiecīgi 55 dB(A), 50 dB(A) un 45 dB(A). Publisko apbūvi (sabiedriskos un pārvaldes objektus, tai skaitā kultūras, izglītības un zinātnes iestādes, valsts un pašvaldību pārvaldes iestādes un viesnīcas) ar augstākiem trokšņa pieļaujamiem robežlielumiem, Vides pārvalde rekomendē izvietot pie Maskavas ielas, kura ir ievērojama autosatiksmes trokšņa avots. Realizējot iespējamus būvprojektus, paredzēt āra darbu ierobežojumus nakts stundās.

### **Gaisa aizsardzība**

Saskaņā ar Rīgas domes 2006.gada 14.novembra saistošajiem noteikumiem Nr.60 „Par gaisa piesārņojuma teritoriālo zonējumu” (ar 2009.gada 3.novembra grozījumiem Nr.20) teritorija, kurai tiks izstrādāts tematiskais plānojums, atrodas III gaisa piesārņojuma teritoriālajā zonā, kurā slāpekļa dioksīda (NO<sub>2</sub>) gada vidējā koncentrācija ir zemāka par 30µg/m<sup>3</sup>. III gaisa piesārņojuma teritoriālajā zonā nav ierobežojumu siltumapgādes veida izvēlei un ir atļauta lokālu siltumavotu un apkures iekārtu uzstādīšana.

### **Dabas aizsardzība**

Izstrādājot krastmalu izmantošanas nosacījumus, ņemt vērā, ka Daugavas mala ir invadēta ar invazīvo sugu - Sasnovska latvāni. Rīgas domes Mājokļu un vides departaments kopš 2014.gada veic invazīvās sugas apkarošanu.

### **Dārziņu apkaimes meliorācija**

Dārziņu meliorācijas sistēma sastāv no vaļējiem grāvjiem. Meliorācijas grāvju atklātās gultnes nodrošina normālu notekūdeņu novadīšanu, veido labvēlīgu mikroklimatu, nosusina pārmitrās zemes.

Galvenie meliorācijas novadgrāvji ir Dārznieku ielas, Sakņu ielas un Jāņogu ielas meliorācijas novadgrāvis.

Gar grāvjiem ir uzbūvēti žogi, neievērojot aizsargjoslu, nelikumīgi ierīkotas kanalizācijas notekūdeņu izplūdes. Tas veicina grāvju gultnes aizaugšanu ar mitrumu mīlošiem augiem, krūmiem, kokiem un apgrūtina tīrīšanas darbus.

Mazās ieliņas ir iebraukti zemes ceļi, lietus laikā no ielām nenotiek virszemes lietus ūdeņu novadīšana no brauktuves joslas, tāpēc virszemes ūdeņi uzkrājas ceļa brauktuves vidū un ielas tiek izskalotas. Aizberot grāvjus gar ielām visi virszemes un lietusūdeņi paliek teritorijās, rezultātā paaugstinās gruntsūdeņu līmenis un rada zemesgabalu pārpurvošanos.

Iedzīvotāju nepārdomātas darbības rezultātā meliorācijas grāvji ir aizbērti, patvaļīgi izbūvētās caurtekas ir ar dažādiem diametriem, neatbilstošas esošo grāvja garenprofilēm, vietām grāvju vietā izbūvēti cauruļvadi, kas ielikti nepareizos augstumos, tādēļ meliorācijas sistēma darbojas vāji, vai posmiem nedarbojas nemaz un nenotiek ūdeņu novadīšana no teritorijām, tas savukārt veicina gruntsūdeņu celšanos un teritoriju applūšanu kā arī vides degradāciju un iedzīvotāju dzīves līmeņa pasliktināšanos. Lietus gāzu periodos notiek grāvju pārplūšana, jo ir samazināts to caurplūdums un notiek pieguļošo teritoriju applūšana.

Attīstoties būvniecībai, labiekārtojot pagalmus, teritorijas tiek apbūvētas, pārklātas ar necaurplūdušo segumu, esošie ūdensceļi tiek izmainīti un novirzīti sāpus. Lielākas apbūvētas

virsmas daļas rada samazinātu iztvaikošanu un tādējādi rada lielāku noteci un noteces process kļūst straujāks, radot papildus spiedienu uz esošo meliorācijas sistēmu.

Aizbērtie grāvji:

- Siena ielā (no Nr.3 līdz Nr.11),
- Dārziņu 20.līnijā (no Siena ielas 13 līdz 20.līnijai-13), Siena ielā (caurteka),
- privātīpašumā esošā zemesgabalā (starp Siena ielu 12 un Siena ielu 14 un Sakņu ielā 69 un Taisnā ielā 46 ),
- Dārziņu 18.līnijā (no Siena ielas līdz Ābeļu ielai),
- Dārziņu 9.līnijā (no Dārziņu ielas līdz Ābeļu ielai ),
- Dārznieku ielā 27,
- Ābeļu ielā 20, 19, 21, 23, 25, 29,
- Grāvju ielā ( Pieniņu ielā 38, Grāvju ielā 10, privātīpašumā esošā zemesgabalā no Grāvju ielas 2 līdz Dārziņu ielas 39 ),
- Dārziņu 5.līnijā (10A, 10b, 12A, 12B,14A, 14B),
- Dārziņu 3.līnijā (no Dārziņu ielas līdz Dārznieku ielai ).
- Sakņu ielā 45.
- dīķis 5.līnijā pie Dārznieku grāvja.

Esošie dīķi:

Starp 1. un 2.līniju, zemes gabalā ar kad. Nr. 0100 125 0321 esošais dīķis, lietus gāžu laikā savāc ūdeņus arī no noliktavu teritorijas Maskavas ielā 464 un pārplūst lietusgāžu laikā, un applūšina blakus esošos zemes gabalus, nav izbūvēta ūdens atvades sistēma, kas dīķa pārplūdes gadījumā nodrošinātu ūdens novadīšanu uz meliorācijas grāvi vai lietus kanalizācijas kolektoru.

No zemes gabalā ar kad. Nr. 0100 125 6613 esošā dīķa caur zemes gabalu Rīgā, Rinkuļu ielā 4 (kad. Nr. 0100 125 3554) ir izbūvēts cauruļvads Ø150mm, kas nodrošina ūdens atvadi no dīķa, kurš atrodas Rīgas pašvaldības īpašumā, uz Daugavu. Dīķis nodrošina lietus notekūdeņu savākšanu no apkārtējās teritorijas, kā arī nodrošina gruntsūdeņu atslogošanos. Likvidējot cauruļvadu un tādējādi nenodrošinot ūdens atvadi no dīķa paaugstinātos gruntsūdens līmenis tuvējā apkārtnē, kā arī dīķa pārplūdes gadījumā notiktu pie dīķa esošo zemesgabalu applūšana un iespējama Daugavas krastu izskalošana. Intensīvu lietus un sevišķi pavasara palu rezultātā, strauji palielinoties ūdens līmenim dīķī, iespējama Daugavas krastā esošo dzīvojamu māju un vasarnīcu t.sk. Rinkuļu ielā 4, ieslīdēšana vai iespīšana Daugavā. Pēc tam var iebrukt vai ieslīdēt tukšajā dīķī dzīvojamās mājas un vasarnīcas no Jāņogu ielas, kas atrodas dīķa krastā.

Zemesgabalā ar kadastra Nr. 0100 125 2054 atrodas vairāki dīķi, kuros izplūst avoti, ūdens novadi nodrošina caurteka zem Jāņogu ielas uz Daugavu..

Novadgrāvju tīrīšana un caurteku atjaunošana 2012.-2015.

Rīgas pilsētas būvvaldē 21.06.2010. ar Nr.554 tika akceptēts Rīgas domes Vides departamenta pasūtītais tehniskais projekts „Rīgas pilsētas Latgales priekšpilsētas Dārziņu teritorijas novadgrāvju pārtīrīšana”, kas ir par pamatu veicot grāvju pārtīrīšanas un atjaunošanas darbus.

Pārtīrīti grāvji un atjaunotas caurtekas gar Jāņogu ielu, Cidoniju ielu, posmā no Jāņogu ielas līdz Dārziņu 1.līnijai, gar Sakņu ielu, gar Dārziņu 25.līniju, veikta grāvja krastu stiprināšana no Jāņogu ielas virzienā uz Daugavu.

Caurteku būve Jāņogu ielā, caurtekas skalošana pie Sakņu 91.

Projekta ESF „Algotie pagaidu sabiedriskie darbi pašvaldībās” ietvaros katru vasaras periodu tiek veikta grāvju gultņu tīrīšanas un apauguma novākšanas darbi: Dārziņu 5.līnijā,

9.līnijā, Ābeļu ielā, Sakņu ielā, Jāņogu ielas grāvis no Maskavas ielas līdz Daugavai, gar Dārznieku ielu.

#### **Ūdensapgāde un kanalizācija. Piesārņotas vietas**

Dārziņu teritorijā šobrīd atrodas ūdensapgādes urbumi (kas nav uz pašvaldības zemes) ar Valsts SIA "Latvijas vides ģeoloģijas un meteoroloģijas centrs" datu bāzes „Urbumi” Nr: 982, 18208, 18636, 23154, 21192, 24693, 7335, 21309, 21310, 21915, 8942, 21368, 21533, 21362, 23155, 988, 7899, 21342, 14361, 7677, 23156, 6058, 7618, 21066, 24784, 14468, 24606, 14488, 20282. Ja ūdensapgādes urbumus plānots izmantot, tad nepieciešams noteikt un ievērot aizsargjoslu un tajā noteiktos izmantošanas aprobežojumus atbilstoši Aizsargjoslu likuma 39.panta 1.punktam un 2004.gada 20.janvāra MK noteikumu Nr.43 „Aizsargjoslu ap ūdens ņemšanas vietām noteikšanas metodika” III nodaļai. Urbumu ekspluatācijas laikā nepieciešams nodrošināt prasības, kādas noteiktas 2005.gada 20.decembra Rīgas domes saistošo noteikumu Nr.34 „Rīgas teritorijas apbūves un izmantošanas noteikumi” 51.punktā (piem., nodrošināta operatīvo dienestu transportlīdzekļu, ugunsdzēsības un glābšanas tehnikas u.c. piebraukšana), ja attiecīgai izmantošanai konkrēti ūdensapgādes urbumi tiek paredzēti. Urbumus, kurus netiek plānots izmantot, nepieciešams tamponēt (likvidēt) saskaņā ar 2011.gada 6.septembra Ministru kabineta noteikumu Nr.696 „Zemes dziļu izmantošanas licenču un bieži sastopamo derīgo izrakteņu ieguves atļauju izsniegšanas kārtība” 21.punktu.

Tā kā Dārziņos nav šobrīd nodrošināti centralizēti ūdensapgādes tīkli, tad līdz šādu tīklu izbūvei iedzīvotāju ūdensapgāde paredzama no ūdensapgādes urbumiem (gan tā saucamajām “spicēm” līdz 20 metriem, gan dziļākiem). Izvēloties ūdensapgādes urbuma dziļumu nepieciešams ņemt vērā paredzēto sadzīves kanalizācijas notekūdeņu apsaimniekošanas veidu (vai lokālās notekūdeņu attīrīšanas iekārtas, septiķi vai izsmeļamās krājtvernes). Ja notekūdeņus paredzēts attīrīt un infiltrēt vai novadīt zemesgabala robežās ieteicams izvēlēties ūdensapgādes urbuma dziļumu tādu, lai iegūstamais ūdens tiktu iegūts no labi aizsargāta ūdens horizonta, tādejādi izslēdzot iespēju pārtikā izmantot ūdeni, kurā var nonākt neattīrīti vai nepietiekami attīrīti sadzīves notekūdeņi.

Tematiskā plānojuma robežās atrodas piesārņotas un potenciāli piesārņotas vietas, kuras nav pašvaldības īpašumā (Valsts SIA "Latvijas vides ģeoloģijas un meteoroloģijas centrs" piesārņotu un potenciāli piesārņotu vietu reģistra datu bāzes Nr.01934/632 un Nr.01934/3753). Attīstot teritoriju nepieciešams plānot pasākumus šo piesārņotu vietu izpētei un, nepieciešamības gadījumā, sanācijai atbilstoši likuma „Par iesārņojumu” 36., 37. un 38.pantam un Rīgas domes 2005.gada 20.decembra saistošo noteikumu Nr.34 “Rīgas teritorijas izmantošanas un apbūves noteikumi” 15. un 16.punktam.

Atbilstoši 2010.gadā pieņemtajai Rīgas pilsētas Aglomerācijai attiecībā par sadzīves notekūdeņu attīrīšanu un novadīšanu vidē, Dārziņu teritorijā, nenodrošinot sadzīves notekūdeņu savākšanu un izvešanu uz pilsētas centralizētajām attīrīšanas iekārtām, bet izvēloties lokālas sadzīves notekūdeņu attīrīšanas iekārtas (turpmāk lokālas NAI), šīm iekārtām ir jāattīra novadāmie notekūdeņi atbilstoši 2002.gada 22.janvāra Ministru kabineta noteikumu Nr.34 “Noteikumi par piesārņojošo vielu emisiju ūdenī” 5.pielikuma 1. un 2. tabulai (tas ir, lokālajām NAI ir jānodrošina līdzvērtīga attīrīšana centralizētajām Rīgas, (Daugavgrīvas bioloģiskajām NAI), attīrīšanām). Paredzot attīrītos notekūdeņus no lokālajām NAI infiltrēt gruntī jāņem vērā gruntsūdens līmenis, kas Dārziņos jau tā ir augsts, attiecīgi šāds notekūdeņu novadīšanas veids var pasliktināt gruntsgabalu hidroloģisko



robežu (un to ,ka Dārziņos, atbilstoši normatīvajiem aktiem, būs jāierīko centralizēti notekūdeņu tīkli), kā pagaidu risinājums notekūdeņu apsaimniekošanai būtu izsmejamo krājvertību izmantošana būvprojektos.

**Jāveic izpēte:**

- Vai ir iespējams atjaunot vai daļēji atjaunot aizbērtos meliorācijas grāvjus.
- Vai ir nepieciešams izveidot jaunas meliorācijas sistēmas vai rast citus risinājumus virszemes un lietusūdeņu novadīšanai.

Pārvaldes priekšnieks - departamenta direktora vietnieks



A.Kļaviņš

Dubava 67012952



## RĪGAS DOMES SATIKSMES DEPARTAMENTS

Reģistrācijas Nr.LV90000158490, Ģertrūdes iela 36, Rīga, LV-1011, tālrunis 67012701,  
fakss 67012702, e-pasts: sd@riga.lv

Rīgā

11.02.2016. Nr. 25-16-388-nel

Uz 29.12.2015. Nr. 3541/a/00-2015

SIA "METRUM"  
Ģertrūdes ielā 47-3,  
Rīgā, LV-1011

Nosacījumi Dārziņu apkaimes  
publiskās infrastruktūras attīstības  
tematiskā plānojuma izstrādei

Rīgas domes Satiksmes departaments (turpmāk-Departaments) ir saņēmis SIA "Metrum" 29.12.2015. vēstuli Nr.3541/a/00-2015 par Dārziņu apkaimes publiskās infrastruktūras attīstības tematiskā plānojuma izstrādi.

Departaments tematiskā plānojuma izstrādei sniedz sekojošus nosacījumus:

1. Sagatavot ielu tīkla attīstības plānu ar ielu kategorijām, ievērojot pakārtotības principu ielu savienošanai;
2. Izstrādāt ielu šķērsprofilus, atbilstoši to izmantošanas iespējām;
3. Paredzēt ielu tīkla savienojumus ar pieguļošajām teritorijām t.sk. Stopiņu un Salaspils novadiem. Piedāvāt tehniskos risinājumus apkaimes savienošanai ar hidroelektrostacijas dambi;
4. Piedāvāt risinājumus sabiedriskā transporta apkalpošanas uzlabošanai;
5. Pieslēgumus Maskavas ielai paredzēt ar vietējo satiksmes joslu un savācējceļiem no novadu teritorijām;
6. Ņemt vērā Dārziņu apkaimes ielu pārbūves, izpētes un veloceļa "Centrs - Dārziņi" projektus;
7. Izstrādāt risinājumus lietus ūdens kanalizācijas sistēmai, kā kopējas meliorācijas sistēmas daļai;
8. Tematisko plānojumu izstrādāt saskaņā ar Rīgas teritorijas izmantošanas un apbūves noteikumiem un Latvijas valsts standartiem ceļu projektēšanas nozarē;
9. Tematiskā plānojuma izstrādē piesaistīt ceļu inženieri;
10. Nosacījumi detālplānojuma izstrādei derīgi 2 (divus) gadus.

*Simona Gardoviča*  
Simona Gardoviča  
Biroja administratore

SAŅEMTS  
SIA "METRUM"  
12.02.2016  
Nr. 100/100-2016

2

11. Tematiskā plānojuma risinājumus iepriekš saskaņot ar Rīgas domes Satiksmes departamenta:

- Projektēšanas dokumentācijas nodaļu (513.kab.).
- Satiksmes organizācijas un kustības drošības nodaļu (510.kab.).
- Transporta būvju uzturēšanas nodaļu (509.kab.).

Transporta būvju plānošanas  
pārvaldes priekšnieks



I.Rimša

Gāliņa 67012786



RĪGAS PAŠVALDĪBAS AĢENTŪRA  
**„RĪGAS GAISMA”**  
Reģistrācijas Nr.LV90001747396, Brīvības iela 143/145, Rīga, LV-1012,  
tālrunis 67037664, fakss 67372080, e-pasts rg@riga.lv

Rīgā 25.01.2016. Nr. RG-16-26-nd

Uz 29.12.2015. Nr. 3550/a/00-2015

SIA “Metrum”  
Ģertrūdes iela 47-3,  
Rīga, LV-1011

Par Dārziņu apkaimes publiskās  
infrastruktūras attīstības tematiskā  
plānojuma izstrādi

Rīgas pašvaldības aģentūra “Rīgas gaisma” atbalsta Dārziņu apkaimes publiskās infrastruktūras attīstības tematiskā plānojuma izstrādi.

Atbilstoši pieprasījumam esam sagatavojuši informāciju par mūsu Aģentūras pārvaldībā esošo publisko infrastruktūru Dārziņu apkaimē, respektīvi, pārskatu par ielām kurās apgaismojums līdz šim ir izbūvēts un pieslēgts centralizētai pilsētas ielu apgaismojuma elektrosistēmai.

Turpmākā Dārziņu apkaimes publiskās infrastruktūras attīstības tematiskā plānojuma izstrāde veicama atbilstoši Rīgas Austrumu izpilddirekcijas iecerēm. Apgaismojuma projektēšana Dārziņu apkaimē veicama atbilstoši mūsu Aģentūras sagatavotiem tehniskiem noteikumiem.

Pielikumā: pārskats par ielām Dārziņu apkaimē kurās apgaismojums ir ierīkots -  
uz 1 lapas

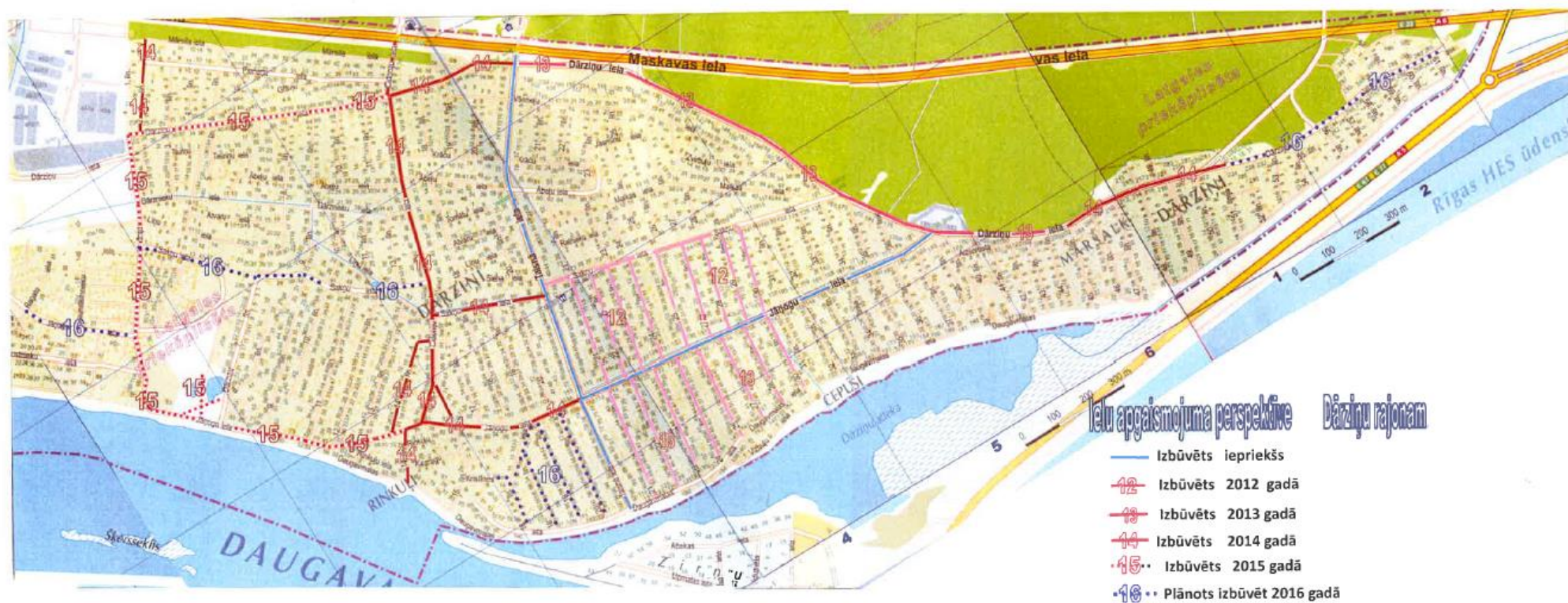
Direktora p.i.

E.Krēsle

Gorbans 67848727

Simona Gardoviča  
Biroja administratore

SAŅEMTS  
SIA "METRUM"  
28-01-2016  
Nr. 49/1/00-2016





Rīgas satiksme

**Rīgas pašvaldības sabiedrība ar ierobežotu atbildību "Rīgas satiksme"**

Vestienas iela 35, Rīga, LV-1035, juridiskā adrese: Kļoistu iela 28, Rīga, LV-1067, Latvija; reģistrācijas numurs: 40003619050,  
tālrunis: +371 67 104 800, fakss: +371 67 104 802, e-pasts: sekretarats@rigassatiksme.lv

Rīgā

04. 02. 2016. Nr. KOR-IZEJ-JP/2016/ 237  
Uz 29.12.2015. Nr.3545/a/00-2015

SIA „METRUM”  
Ģertrūdes iela 47  
Rīgā, LV-1011

*Par nosacījumiem tematiskā plānojuma izstrādei  
Dārziņu apkaimes teritorijai, Rīgā*

Rīgas pašvaldības sabiedrība ar ierobežotu atbildību „Rīgas satiksme” (turpmāk tekstā – RP SIA „Rīgas satiksme”) ir saņēmusi un izskatījusi Jūsu 29.12.2015. iesniegumu Nr.3545/a/00-2015, un savas kompetences ietvaros nosaka šādus nosacījumus Dārziņu apkaimes teritorijas tematiskā plānojuma izstrādei:

1. ņemt vērā to, ka perspektīvā plānots pagarināt esošo tramvaju līniju no Maskavas ielas, paredzot tās turpinājumu pa Maskavas, Rumbas un Lidlauka ielām, līdz apgriešanās lokam Lidlauka ielas galā (Dārziņu apkaimes teritorijā), tajā skaitā paredzot tramvaju līnijas darbības nodrošināšanai nepieciešamo infrastruktūras objektu izbūvi. Līdz ar to, izstrādājot tematisko plānojumu, ņemt vērā, ka Lidlauka ielā nepieciešams rezervēt vismaz 10 metrus (neieskaitot paplašinājumus pieturvietu zonās) platu, atsevišķu joslu tramvaju līnijai, nepieciešamības gadījumā mainot sarkano līniju izvietojumu:
  - 1.1. attālums starp sliežu ceļu asīm 3,2 metri un attālums no brauktuves līdz tuvākā sliežu ceļa asij – 2,8 metri;
  - 1.2. kontakttīkla balstu un elektrokabeļu izvietojums jāparedz sliežu līknes ārpusē vismaz 2,3 metru attālumā no tuvākā sliežu ceļa ass, to izbūvei rezervējot vismaz 1 metru platu joslu un aizsardzības zonu – 1 metrs;
  - 1.3. tramvaju pieturvietu zonās joslas platums paredzams vismaz 11 metri, ar pieturvietu platformu platumu vismaz 2,5 metri;
  - 1.4. rezervēt teritoriju apgriešanās loka izbūvei, ņemot vērā tramvaju gabarīta izmērus un sliežu izbūves specifiku;
2. saglabāt Dārziņu apkaimes teritorijā esošo autobusu maršrutu tīklu, paredzot Dārziņu, Jāņogu un Taisnās ielas pārbūvi, to gabarītus pielāgojot sabiedriskā transporta vajadzībām, t.i., brauktvju joslu platumu nodrošinot 3,5 metri katrā virzienā;

AS "Citadele banka" kods PARXLV22 konts LV 56PARX0006048611565

**SAŅEMTS**  
**SIA "METRUM"**

05. 02. 2016

Nr. 83/1/00-2016

3. Dārziņu ielā autobusu apgrīšanās loka teritoriju projektēt tā, lai tiktu nodrošināta vieta ne tikai autobusu apgrīšanās manevra veikšanai, bet arī divu autobusu stāvēšanai;
4. autobusu pieturvietu projektēšanā ievērot šādus nosacījumus:
  - 4.1. pieturvietu platformas projektēt brīvas no šķēršļiem, to garumu nodrošinot vismaz 20 metri no pieturvietas zīmes staba un platformu platumu paredzot ne mazāku par 2,5 metriem;
  - 4.2. iespēju robežās pieturvietu izbūvi paredzēt ar "kabatu" ierīkošanu;
  - 4.3. pieturvietu labiekārtošana jāparedz atbilstoši cilvēku ar īpašām vajadzībām prasībām, tajā skaitā, nodrošinot gājēju ceļiņu izbūvi līdz pieturvietām;
  - 4.4. pieturvietas aprīkot ar ceļa zīmēm, mākslīgo apgaismojumu un nojumēm, kas atbilst Rīgas pilsētas būvvaldē saskaņotam nojumju paraugam;
  - 4.5. detalizēti tehniskie nosacījumi nosakāmi būvprojektu risinājumos, iepriekš saņemot RP SIA „Rīgas satiksme” tehniskās prasības būvprojektu izstrādei;
5. plānojot satiksmes organizāciju Dārziņu apkāmes ielās, priekšroka krustojumos dodama sabiedriskajam transportam, līdz ar to, satiksmes organizācijas projektā paredzēt attiecīgu ceļa zīmju ierīkošanu;
6. labiekārtojot teritoriju, apstādījumu izvietojums gar ielām jāparedz tādā attālumā, lai tie netraucētu satiksmei, pārredzamībai un nebojātu autobusu virsbūvi;
7. izstrādāt priekšlikumus autobusu maršrutu tīkla attīstībai Dārziņu apkāmes teritorijā, pie nosacījuma, ka ielu ar plānoto autobusu satiksmi pārbūvē tiek ievēroti 2. un 4.punktā noteiktie parametri un prasības;
8. ielās ar esošo un plānoto autobusu satiksmi krustojumu projektēšana (pa autobusu kustības virzienu) veicama, ievērojot autobusu gabarīta izmērus un pagrieziena manevra veikšanai nepieciešamo minimālo rādiusu (Pielikums Nr.1), nepieciešamības gadījumā paredzot krustojumu paplašināšanu.

Tematiskā plānojuma projektu iesniegt izskatīšanai un izvērtēšanai RP SIA „Rīgas satiksme” Būvprojektu izskatīšanas komisijā.

Valdes priekšsēdētājs

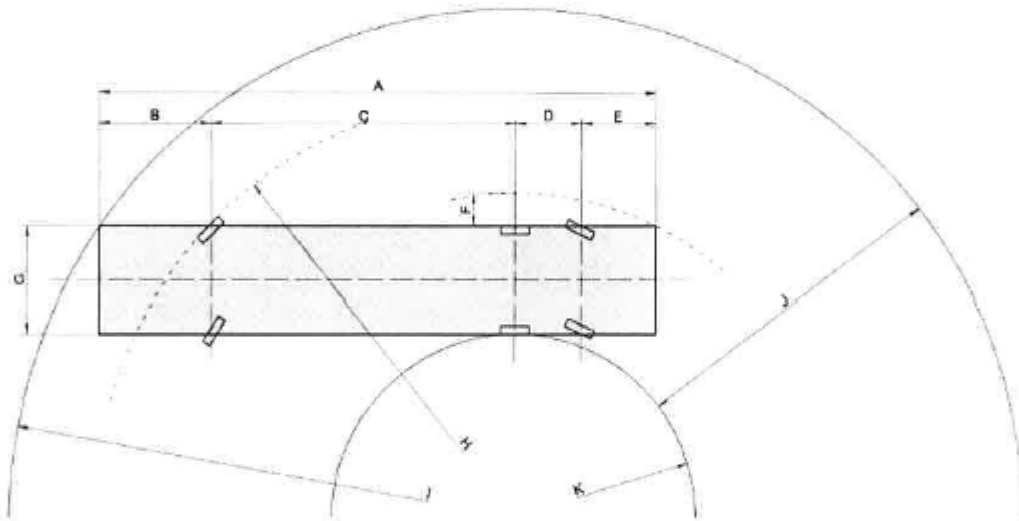


L.Bemhens

L.Bažbauere  
67104622

**Pielikums Nr. 1**

*Shēma minimālajam rādiusam, kas nodrošina sabiedriskā transporta pagriešanās/apgriešanās manevra veikšanai nepieciešamo koridoru*



- A = 14 995 mm
- B = 2 705 mm
- C = 7 290 mm
- D = 1 600 mm
- E = 3 400 mm
- F = 1 528 mm
- G = 2 550 mm
- H = 10 100 mm
- I = 12 162 mm
- J = 7 329 mm
- K = 4 833 mm





Rīgā

03. 02.2016. Nr. P-5.1/ 178n

Uz 29. 12. 2015. Nr. 3546/a/00-2015

**M. Kalvānei**  
**SIA "Metrum"**  
**Ģertrūdes ielā 47, Rīgā, LV-1011**  
mara.kalvane@metrum.lv

***Par Dārziņu apkaimes infrastruktūras  
attīstības tematiskā plānojuma izstrādi***

SIA "Rīgas ūdens" ir izskatījusi SIA "Metrum" 29.12.2015 vēstuli Nr. 3546/a/00-2015 saistībā ar lūgumu sniegt informāciju par SIA "Rīgas ūdens" pārvaldībā esošo publisko infrastruktūru Dārziņu apkaimē.

SIA "Rīgas ūdens" informē projektētāju, ka uzņēmumam uz esošo brīdi šajā apkaimē nav pārvaldībā esoša publiska infrastruktūra. Dārziņu apkaime ir nosacīti nodalīta no esošās centralizētās ūdensvada un kanalizācijas sistēmas ar Rumbulas apkaimi, kur nav attīstījusies plānotā apbūve. Saskaņā ar iepriekš izstrādātiem priekšlikumiem Dārziņu notekūdeņus plānots novadīt plānotajā Rumbulas sistēmā un tad tālāk uz esošo Rīgas centralizēto ūdensvada un kanalizācijas sistēmu.

Saistībā ar šo augstāk minēto informāciju, lai pieslēgtu Dārziņus pie centralizētās ūdensapgādes un kanalizācijas sistēmas ir jāveic tīklu izbūve arī Rumbulas teritorijā, kas sadārdzina šī projekta realizāciju.

Tā kā centralizētās ūdensvada un kanalizācijas sistēmas izbūvei ir nepieciešami lieli ieguldījumi, bet uz doto brīdi struktūrfondu līdzfinansējums nav pieejams, turpmākā ūdensapgādes un kanalizācijas tīklu paplašināšana atsevišķos Rīgas pilsētas rajonos tiek plānota, izvērtējot tehniski ekonomisko pamatojumu, teritorijas attīstības plānu, iedzīvotāju blīvumu un gatavību pieslēgt mājāsaimniecības pie centralizētajiem ūdensapgādes un kanalizācijas sistēmas tīkliem.

Atsaucoties uz augstāk minēto norādām, ka tuvāko 10 gadu periodā centralizētās ūdensapgādes un kanalizācijas tīklu izbūve Dārziņu un Rumbulas apkaimēs nav plānota.

Valdes priekšsēdētāja

D. Kalniņa

Sīpols, 67032887

SAŅEMTS  
SIA "METRUM"  
05.02.2016  
Nr. 81/100-2016



## SALASPILS NOVADA DOME

Reģ.Nr.90000024008, Līvzemes iela 8, Salaspils, Salaspils novads, LV-2169, tālr. 67981010, fakss 67981032  
e-pasts: dome@salaspils.lv, www.salaspils.lv

18.02.2016

Nr. ADM/10-2.1/16/530

Uz 09.02.2016.

Nr. 537/a/00-2016

SIA "Metrum",  
Ģertrūdes iela 47-3, Rīga,  
LV-1011  
[maria.kalvane@metrum.lv](mailto:maria.kalvane@metrum.lv)

### *Par informācijas sniegšanu tematiskā plānojuma izstrādei*

Salaspils novada domē ir saņemts Jūsu 2016.gada 9.februāra iesniegums, (reģ.Nr.1217-M) ar lūgumu Dārziņu apkaimes publiskās infrastruktūras attīstības tematiskā plānojuma izstrādei sniegt Salaspils novada pašvaldības rīcībā esošo informāciju, kas saistīta ar publiskās infrastruktūras situāciju Dārziņu apkaimē.

Rīgas domes Pilsētas Attīstības departamentā notikušās sanāksmes laikā Salaspils novada pašvaldības pārstāve iepazīstināja tās dalībniekus ar 2005.gadā izstrādāto un spēkā esošo detālplānojumu Salaspils novada pašvaldības teritorijas daļā, nekustamā īpašuma "Zirņu sala" teritorijā, kas robežojas ar Rīgas pilsētu (turpmāk tekstā – Detālplānojums). Detālplānojuma saistošās daļas materiāli ir iesniegti tematiskā plānojuma izstrādātājam.

Nemot vērā, ka Detālplānojuma risinājumos ir ietverts priekšlikums par gājēju tiltiņa pār Daugavas atteku izbūvi, to ieteicam ietvert tematiskajā plānojumā un papildus izskatīt šādas ieceres:

1. Zirņu salu un Dārziņu teritoriju savienojoša tilta izbūve (savienojot Daugavmalas ielu, Taisno ielu Dārziņos ar Attekas ielu Zirņu salā), lai rastu iespēju izmantot tilta pārvadu pār Daugavas atteku arī inženierkomunikāciju savienojumiem.
2. Velo maršruta Dārziņi-Zirņu sala-Salaspils-Ikšķile izveidošana, izmantojot iepriekš minēto tilta pārvadu pār Daugavas atteku.

Papildus informējam, ka Dārziņu teritorijā atrodas SIA "Valgums-S" piederošas inženierkomunikācijas. Informāciju par minētajām inženierkomunikācijām sniedz SIA "Valgums-S" Tehniskās daļas inženiere Leonora [Ribočkina](mailto:leonora@valgums.eu), tālr. mob.26567387, e-pasts [leonora@valgums.eu](mailto:leonora@valgums.eu)

Ar cieņu,  
domes priekšsēdētājs

R.Čudars

D.Bērzina  
[dace.berzina@salaspils.lv](mailto:dace.berzina@salaspils.lv)  
67981068

## 2. pielikums. Ziņojums par institūciju sniegto nosacījumu ievērošanu.

NR. P.K.	INSTITŪCIJAS NOSAUKUMS UN KONTAKTPERSONA DARBA GRUPĀ	INFORMĀCIJA UN NOSACĪJUMI	TEMATISKĀ PLĀNOJUMA IZSTRĀDĀTĀJA KOMENTĀRI
1.	<b>Rīgas Austrumu izpilddirekcija</b>  Pārstāvis darba grupā: J.Lejnieks, projektu vadītājs	<p>Informē, ka apkaimē nav publiskā infrastruktūra, ko pārvaldītu Izpilddirekcija.</p> <p>Norāda, ka Dārziņu apkaimē nav sociālās infrastruktūras (bērnudārzi, skolas un cita veida pakalpojumi), kā arī centralizētas ūdensapgādes un kanalizācijas, transporta pakalpojumus nodrošina „Rīgas satiksme”. Apkaimē, kas vēsturiski veidojusies kā vasarnīcu rajons, saskaņā ar Rīgas attīstības plānu, ir atļaut būtēt arī mājokļus dzīvošanai ziemā. Sekojoši ir pieaugušas iedzīvotāju prasības pēc komforta, gan sociālā, gan higiēniskā. Dārziņu apkaimes aktīvo iedzīvotāju kontaktinformāciju Izpilddirekcija ir nosūtījusi uz SIA „METRUM” e-pasta adresi.</p> <p>Izpilddirekcijai plānojuma izstrādes laikā ir svarīgi saņemt informāciju par:</p> <ul style="list-style-type: none"> <li>- apkaimes grunts piesārņojuma līmeni;</li> <li>- grāvju (meliorācijas) sistēmas izvērtējamu un tās plānojuma priekšlikumus (t.sk. lietus ūdeņu savākšanas, novadīšanas un attīrīšanas shēmas);</li> <li>- inženiertehniskā nodrošinājuma (ūdensapgāde, kanalizācija, gāzes apgāde, siltumapgāde, elektroapgāde, sakari, sadzīves atkritumu apsaimniekošana u.c.) analīzi un tā iespējamus risinājumus;</li> <li>- transporta infrastruktūras novērtējumu un piedāvājumus tās uzlabošanai;</li> <li>- esošās sociālās infrastruktūras analīzi un pamatnostādnes jaunas plānošanai publisko ārtelpu tīklojuma ietvaros.</li> </ul>	<p>Informējam, ka SIA „METRUM” ir iepaziniesies ar Rīgas Austrumu izpilddirekcijas līdz šim veikto darbu Dārziņu apkaimes turpmākajai attīstībai, tai skaitā 2012.gadā veiktās Dārziņu apkaimes iedzīvotāju aptauju un 2013.gadā izstrādāto „Integrēto Dārziņu apkaimes attīstības koncepciju”.</p> <p>Atzīmējam, ka SIA „METRUM” tematiskā plānojuma izstrādē (līdzīgi kā Dārziņu apkaimes attīstības koncepcijā) līdzās metodei - top-down jeb pieejai no augšas uz leju, atzīmējot tematisko plānojumu kā „Rīgas ilgtermiņa stratēģijas 2025.gadam” īstenošanas instrumentu, pielietos arī metodi bottom-up, turpmākajā plānošanas darbā izceļot gan 2012.gada vasarā Rīgas Austrumu izpilddirekcijas veiktās iedzīvotāju aptaujas rezultātus, gan arī līdz šim formulētos mērķus un iecerētos darbus „Integrētās Dārziņu apkaimes attīstības koncepcijā”.</p> <p>Tematiskā plānojuma izstrādes ietvaros ir veiktas šādas izpētes:</p> <ul style="list-style-type: none"> <li>▪ teritorijas inženierģeoloģija un grunts piesārņojums;</li> <li>▪ teritorijas esošās grāvju (meliorācijas) sistēmas stāvokļa izvērtējums;</li> <li>▪ teritorijas esošās transporta infrastruktūras novērtējums;</li> <li>▪ teritorijas inženiertehniskā nodrošinājuma izpēte un analīze;</li> <li>▪ teritorijas sociālās infrastruktūras analīze.</li> </ul>
2.	<b>Rīgas domes Īpašumu departaments</b>  Pārstāvji darba grupā: - I.Jēkabsone, Nekustamo īpašumu pārvaldes Īpašumu apzināšanas un formēšanas nodaļas	<p>Atbilstoši kompetencei sniedz sekojošu informāciju:</p> <p>Atbilstoši Rīgas domes 29.09.2009. lēmuma Nr.336 „Par valsts pārvaldes un pašvaldības funkciju veikšanai izglītības, jaunatnes un sporta nozarē nepieciešamajiem Rīgas pilsētas pašvaldības zemesgabaliem, kā arī par zemesgabalu piekritību” zemesgabals ar kadastra apzīmējumu (turpmāk = KA) 0100 125 0304 paredzēts Rīgas pilsētas pirmsskolas izglītības iestādes būvniecībai (lēmums pielikumā 33.punkts).</p> <p>Atbilstoši Rīgas domes 06.07.2010. lēmumam Nr.1661 „Par valsts</p>	<p>Atzīmējam, ka sniegtā informācija tika izmantota tematiskā plānojuma izstrādes procesā, tai skaitā attēlojot to grafiski izstrādātājā tematiskā plānojuma ģeogrāfiskās informācijas sistēmas datu bāzē, izstrādājot priekšlikumus atbilstošā funkcionālā zonējuma noteikšanai Dārziņu apkaimes teritorijā saskaņā ar Ministru kabineta 30.04.2013. noteikumiem Nr.240 „Vispārīgie teritorijas plānošanas, izmantošanas un apbūves noteikumi”.</p>

<p>Austrumu sektora vadītāja</p> <p>- D.Cerava, Nekustamo īpašumu pārvaldes Zemes plānošanas nodaļas zemju robežu plānošanas sektora teritorijplānotāja-eksperte</p>	<p>pārvaldes un pašvaldības funkcijas veikšanai nepieciešamajiem Rīgas Latgales priekšpilsētas administratīvajā teritorijā esošajiem Rīgas pilsētas pašvaldības nekustamajiem īpašumiem, kā arī par zemesgabalu piekritību un piederību” zemesgabali ar KA 0100 125 0470 un 0100 125 6301 paredzēti Daugavas labā krasta krastmalas rekonstrukcijai, labiekārtošanai, publiskās peldvietas ierīkošanai (lēmuma pielikuma 48. un 49.punkti), zemes gabals ar KA 0100 125 6603 paredzēts labiekārtošanai, piemērojot to bērnu atpūtai un sporta aktivitātēm (lēmuma pielikuma 50.punkts), zemesgabals ar KA 0100 125 6613 paredzēts aktīvās atpūtas zonas iekārtošanai un uzturēšanai, rekreācijas funkciju nodrošināšanai, dīķa labiekārtošanai (lēmuma pielikuma 51.punkts). Šo lēmumu paredzēts papildināt ar vēl diviem zemesgabaliem, kuri būtu izmantojami šo pašvaldības funkciju veikšanai – ar zemesgabalu KA 0100 125 6528 (reģistrēts zemesgrāmatā uz Rīgas pilsētas pašvaldības vārda) un ar zemesgabalu KA 0100 125 0541.</p> <p>Atbilstoši Rīgas domes 14.12.2010. lēmuma Nr.2326 „Par valsts funkciju veikšanai vides nozarē nepieciešamo Rīgas pilsētas pašvaldības nekustamo īpašumu saraksta Nr.5 (meži Rīgas pilsētas administratīvajā teritorijā) apstiprināšanu un zemesgabalu piekritību un piederību” zemesgabali ar KA 0100 125 0049, 0100 125 0336, 0100 125 0337, 0100 125 0338 paredzēti esošās dabas vērtības saglabāšanai, meža kopējo ekoloģisko vērtību paaugstināšanai, rekreatīvo funkciju attīstīšanai (lēmuma pielikuma 218., 219., 220. Un 221. punkts). Šo lēmumu paredzēts papildināt ar vēl diviem zemesgabaliem, kuri būtu izmantojami šo pašvaldības funkciju veikšanai – ar zemesgabaliem KA 0100 125 0468 un 0100 125 0451.</p> <p>Atbilstoši Rīgas domes 14.12.2010. lēmuma Nr.2327 „par valsts pārvaldes funkciju veikšanai vides nozarē nepieciešamo Rīgas pilsētas pašvaldības nekustamo īpašumu saraksta Nr.6 (attīstības teritorijas iedzīvotāju rekreācijai un dzīves vides uzlabošanai) apstiprināšanu un zemesgabalu piekritību un piederību” zemesgabali ar KA 0100 125 6442, 0100 125 0011, 0100 125 00012 paredzēti publiski pieejamas zaļās zonas un krasta apstādījumu ierīkošanai un uzturēšanai, lai nodrošinātu ekoloģisko, rekreācijas un pilsētas tēla veidošanas funkciju, bet to pagaidu izmantošana – ģimenes dārziņu uzturēšanai (lēmuma pielikums 195.punkts). Zemesgabals ar KA 0100 125 0323 paredzēts publiski pieejamas teritorijas labiekārtošanai un uzturēšanai, lai nodrošinātu ekoloģisko un pilsētas tēla veidošanas funkciju (lēmuma pielikums</p>	<p>Norādām, ka, lai gan daļa īstenojamo projektu, piemēram, izglītības iestāžu izveide, sākotnēji, ņemot vērā deklarēto iedzīvotāju skaitu, kas 2016.gadā ir tikai 2798, varētu sākotnēji šķist problemātiska, tematiskais plānojums ir ilgtermiņa teritorijas attīstības plānošanas dokuments, un dokumenta mērķis ir sekmēt Dārziņu kā pilnvērtīgas apkaimes turpmāku veidošanu un attīstību.</p>
--	--	---

		<p>256.punkts). Zemesgabals ar KA 0100 125 0339 paredzēts krastmalas apstādījumu ierīkošanai un uzturēšanai, lai nodrošinātu ekoloģisko, rekreācijas un pilsētas tēla veidošanas funkciju (lēmuma pielikums 188.punkts). Zemesgabals ar KA 0100 125 0340 paredzēts ielu apstādījumu gar projektēto Lidlauka ielu ierīkošanai un uzturēšanai, lai nodrošinātu ekoloģisko un rekreācijas funkciju, bet tā pagaidu izmantošana – ģimenes dārziņu uzturēšanai (lēmuma pielikums 196.punkts).</p> <p>Atbilstoši Rīgas domes 14.12.2010. lēmuma Nr.2324 „par valsts pārvaldes funkciju veikšanai vides nozarē nepieciešamo Rīgas pilsētas pašvaldības nekustamo īpašumu saraksta Nr.3 (ūdens teritorijas un tām pieguļošās teritorijas) apstiprināšanu, kā arī zemesgabalu piekritību un piederību” zemesgabali ar KA 0100 125 0327, 0100 125 0330, 0100 125 0331, 0100 125 0332, 0100 125 0333 paredzēti kā publiski pieejama Daugavai pieguļošā teritorija ekoloģisko, rekreācijas, atpūtas funkciju veikšanai (lēmuma pielikumi 94., 95., 96., 97. un 98.punkts).</p> <p>Zemesgabals ar KA 0100 125 2054 (reģistrēts zemesgrāmatā uz Rīgas pilsētas pašvaldības vārda) ir Kapsila kapi un ir nepieciešams valsts pārvaldes funkcijas – gādāt par savas administratīvās teritorijas labiekārtošanu un sanitāro tīrību (tai skaitā kapsētu izveidošanu un uzturēšanu, kā arī ielu, ceļu, laukumu būvniecība, pārbūve un uzturēšana) – izpildei.</p> <p>Zemesgabala ar KA 0100 125 2054 (reģistrēts zemesgrāmatā uz Rīgas pilsētas pašvaldības vārda) daļa ārpus sarkanajām līnijām ir Dārziņu parks un ir nepieciešams valsts pārvaldes funkciju veikšanai vides nozarē (publiskie apstādījumi – parki, skvēri, kultūrvēsturiskie laukumi).</p> <p>Zemesgabali vai to daļas ielu sarkano līniju teritorijā ir nepieciešami pašvaldības autonomās funkcijas – gādāt par savas administratīvās teritorijas labiekārtošanu un sanitāro tīrību (ielu, ceļu un laukumu būvniecība, rekonstruēšana un uzturēšana) – izpildei. Vērš uzmanību, ka daļa ielu Dārziņu apkaimes rietumu daļā atrodas uz privātīpašumā esošajiem zemesgabaliem.</p> <p>Zemesgabals ar KA 0100 125 0310 ir zemes reformas pabeigšanai un tiks nodots īpašumā kā līdzvērtīga zeme kādam no līdzvērtīgās zemes pretendentiem. Atbilstoši Rīgas teritorijas plānojuma 2006.-2018.gadam tas atrodas Publiskās apbūves teritorijā.</p>	
--	--	---	--

		Lūdz sagatavot tematiskā plānojuma priekšlikuma projektu, kas virzīts uz Dārziņu apkaimes līdzsvarotu sociāli-ekonomisko un telpisko attīstību, savlaicīgi iesniegt Rīgas domes Īpašuma Departamentā izvērtēšanai. Pamatojoties uz teritorijas izpēti balstītu informāciju, Departaments var izvērtēt nepieciešamību pārskatīt pašvaldības autonomo funkciju īstenošanai paredzēto teritoriju turpmāku izmantošanu.	
3.	<b>Rīgas domes Satiksmes departaments</b>  Pārstāvis darba grupā: A.Urtāns, Transporta būvju plānošanas pārvaldes Būvdarbu kvalitātes uzraudzības nodaļas vadītāja vietnieks	Rīgas domes Satiksmes departaments tematiskā plānojuma izstrādei sniedz sekojošus nosacījumus: <ol style="list-style-type: none"> <li>1. Sagatavot ielu tīkla attīstības plānu ar ielu kategorijām, ievērojot pakārtotības principu ielu savienošanai;</li> <li>2. Izstrādāt ielu šķērsprofilus, atbilstoši to izmantošanas iespējām;</li> <li>3. Paredzēt ielu tīkla savienojumus ar pieguļošajām teritorijām t.sk. Stopiņu un Salaspils novadiem. Piedāvāt tehniskos risinājumus apkaimes savienošanai ar hidroelektrostacijas dambi;</li> <li>4. Piedāvāt risinājumus sabiedriskā transporta apkalpošanas uzlabošanai;</li> <li>5. Pieslēgumus Maskavas ielai paredzēt ar vietējo satiksmes joslu un savācējceļiem no novadu teritorijām;</li> <li>6. Ņemt vērā Dārziņu apkaimes ielu pārbūves, izpētes un veloceliņa "Centrs – Dārziņi" projektus;</li> <li>7. Izstrādāt risinājumus lietuss ūdens kanalizācijas sistēmai, kā kopējas meliorācijas sistēmas daļai;</li> <li>8. Tematisko plānojumu izstrādāt saskaņā ar Rīgas teritorijas izmantošanas un apbūves noteikumiem un Latvijas valsts standartiem ceļu projektēšanas nozarē;</li> <li>9. Tematiskā plānojuma izstrādē piesaistīt ceļu inženieri;</li> <li>10. Tematiskā plānojuma risinājumus iepriekš saskaņot ar Rīgas domes Satiksmes departamenta: <ul style="list-style-type: none"> <li>- Projektēšanas dokumentācijas nodaļu ( 513.kab.);</li> <li>- Satiksmes organizācijas un kustības drošības nodaļu (510.kab.);</li> <li>- Transporta būvju uzturēšanas nodaļu (509.kab.).</li> </ul> </li> </ol>	<ol style="list-style-type: none"> <li>1. Prasība ievērota.</li> <li>2. Tematiskā plānojuma ietvaros ir izstrādāti teorētiskie ielu šķērsprofili atbilstoši ielu sarkano līniju platumiem.</li> <li>3. Prasība ievērota daļēji. Lokālplānojuma risinājumi paredz attīstīt gājēju velosipēdistu savienojumu ar blakus esošo Zirņu salu un veido rekreatīvo velo maršrutu gar Daugavmalu un dambja grāvi. Jauni autotransporta savienojumi netiek paredzēti.</li> <li>4. TmP ietvaros ir piedāvāts papildināt esošos sabiedriskā transporta maršrūtus. Kā arī tiek paredzēti 2 jauni sabiedriskā transporta mezglu punkti – pilsētas nozīmes un apkaimes nozīmes multimodālie punkti.</li> <li>5. Informācija pieņemta zināšanai. Konkrēti joslu sadalījumi ir precizējami turpmākās projektēšanas gaitā.</li> <li>6. Prasība ievērota.</li> <li>7. Prasība ievērota.</li> <li>8. Prasība ievērota.</li> <li>9. Prasība ievērota.</li> <li>10. Prasība ievērota – projekts saskaņots TmP darba grupu laikā.</li> </ol>
4.	<b>Rīgas domes Mājokļu un vides departaments</b>  Pārstāve darba grupā: E.Kāpostiņa, Vides pārvaldes Gaisa un	Vides pārvalde, atbilstoši Rīgas domes Mājokļu un vides departamenta nolikumam, izskata jautājumus, kas saistīti ar gaisa aizsardzības jomu, vides piesārņojuma ar troksni jomu, virszemes un pazemes ūdens aizsardzības jomu, rūpniecisko avāriju riska objektu ietekmi, piesārņoto un potenciāli piesārņoto teritoriju ietekmi, meliorācijas jomu, sadzīves atkritumu un sadzīves bīstamo atkritumu apsaimniekošanu, dabas aizsardzību, kā arī pilsētas īpašumā esošo apstādījumu aizsardzības jomu.	Rīgas domes Mājokļu un vides departamenta sniegtā informācija tika izmantota kā pamats Dārziņu apkaimes esošo problēmu turpmākai risināšanai un turpmāko attīstības mērķu izvirzīšanai.  Attiecībā uz nosacījumiem minētajām izpētēm, atzīmējam, ka tematiskā plānojuma izstrādes ietvaros tika veikts teritorijas esošās grāvju (meliorācijas) sistēmas stāvokļa izvērtējums.

<p>ūdens aizsardzības nodaļas galvenā speciāliste</p>	<p>Vides pārvalde savas kompetences robežās sniedz šādus nosacījumus projektam:</p> <ul style="list-style-type: none"> <li>– <u>Vides troksnis</u>. Vides pārvalde rekomendē ievērot Dārziņu apkaimes teritorijas vēsturiskās attīstības tradīcijas turpināšanu, uzturot Dārziņus kā pilsētai pieguļošu klusu atpūtas zonu pie Daugavas mazdārziņiem, vasarnīcu un mazstāvu apbūvi. Publiskās ārtelpas plānojumā ir ieteicams vadīties pēc MK 07.01.2014. noteikumiem Nr.16 „Troksņa novērtēšanas un pārvaldības kārtība” noteiktajiem troksņa robežlielumiem individuālo savrupmāju, bērnu iestāžu, ārstniecības, veselības un sociālās aprūpes iestāžu teritorijām dienā, vakarā un naktī – attiecīgi 55 dB(A), 50 dB(A) un 45 dB(A). Publisko apbūvi (sabiedriskos un pārvaldes objektus, tai skaitā kultūras, izglītības un zinātnes iestādes, valsts un pašvaldības pārvaldes iestādes un viesnīcas) ar augstiem troksņa pieļaujamiem robežlielumiem, Vides pārvalde rekomendē izvietot pie Maskavas ielas, kura ir ievērojama autosatiksmes troksņa avots. Realizējot iespējamus būvprojektus, paredzēt āra darbu ierobežojumus nakts stundās.</li> <li>– <u>Gaisa aizsardzība</u>. Saskaņā ar Rīgas domes 14.11.2006. saistošajiem noteikumiem Nr.60 “Par gaisa piesārņojuma teritoriālo zonējumu” teritorija, kurai tiks izstrādāts tematiskais plānojums, atrodas III gaisa piesārņojuma teritoriālajā zonā, kurā slāpekļa dioksīds gada vidējā koncentrācija ir zemāka par <math>30\mu\text{g}/\text{m}^3</math>. III gaisa piesārņojuma teritoriālajā zonā nav ierobežojumus siltumapgādes veida izvēlē un ir atļauta lokālu siltumavotu un apkures iekārtu uzstādīšana.</li> <li>– <u>Dabas aizsardzība</u>. Izstrādājot krastmalu izmantošanas nosacījumus, ņemt vērā, ka Daugavas mala ir invadēta ar invazīvo sugu – Sasnovska latvāni. Rīgas domes Mājokļu un vides departaments kopš 2014.gada veic invazīvās sugas apkarošanu.</li> <li>– <u>Dārziņu apkaimes meliorācija</u>. Dārziņu meliorācijas sistēma sastāv no vaļējiem grāvjiem. Meliorācijas grāvju atklātās gultnes nodrošina normālu notekūdeņu novadīšanu, veido labvēlīgu mikroklimatu, nosusina pārmitrās zemes. Galvenie meliorācijas novadgrāvji ir Dārznieku ielas, Sakņu ielas un Jāņogu ielas meliorācijas novadgrāvis. Gar grāvjiem ir uzbūvēti žogi, neievērojot aizsargjoslu, nelikumīgi ierīkotas kanalizācijas notekūdeņu izplūdes. Tas veicina grāvju gultnes aizaugšanu ar mitrumu mīlošiem augiem, krūmiem, kokiem</li> </ul>	
---	--	--

		<p>un apgrūtina tīrīšanas darbus.</p> <p>Mazās ieliņas ir iebraukti zemes ceļi, lietus laikā no ielām notek virszemes lietus ūdeņu novadīšana no brauktuves joslas, tāpēc virszemes ūdeņi uzkrājas ceļa brauktuves vidū un ielas tiek izskalotas. Aizberot grāvjus gar ielām visi virszemes un lietusūdeņi paliek teritorijās, rezultātā paaugstinās gruntsūdeņu līmenis un rada zemesgabalu pārpurvošanos.</p> <p>Iedzīvotāju nepārdomātās darbības rezultātā meliorācijas grāvji ir aizbērti, patvaļīgi izbūvētas caurtekas ir ar dažādiem diametriem, neatbilstošas esošo grāvja garenprofilu, vietām grāvju vietā izbūvēti cauruļvadi, kas ielikti nepareizos augstumos, tādēļ meliorācijas sistēma darbojas vāji, vai posmiem nedarbojas nemaz un nenotiek ūdeņu novadīšana no teritorijām, tas savukārt veicina gruntsūdens celšanos un teritorijas aplūšanu kā arī vides degradāciju un iedzīvotāju dzīves līmeņa pasliktināšanos. Lietus gāžu periodos notiek grāvju pārpūšana, jo ir samazināts to caurplūdums un notiek pieguļošo teritoriju applūšana.</p> <p>Attīstoties būvniecībai, labiekārtojot pagalmus, teritorijas tiek apbūvētas, pārklātas ar necaurīdīgu segumu, esošie ūdensceļi tiek izmainīti un novirzīti sāpus. Lielākas apbūvētas virsmas daļas rada samazinātu iztvaikošanu un tādejādi rada lielāku noteci un noteces process kļūst straujāks, radot papildus spiedienu uz esošo meliorācijas sistēmu.</p> <p>Aizbērtie grāvji:</p> <ul style="list-style-type: none"> <li>▪ Siena ielā (no Nr.3 līdz Nr.111);</li> <li>▪ Dārziņu 20. līnijā (no Siena ielas 13 līdz 20.līnijas Nr.13), Siena ielā (caurteka);</li> <li>▪ Privātīpašumā esoša zemesgabala (starp Siena ielu 12 un Siena ielu 14 un Sakņu ielā 69 un Taisnā ielā 46);</li> <li>▪ Dārziņu 18. līnija (no Siena ielas līdz Ābeļu ielai);</li> <li>▪ Dārziņu 9. līnijā (no Dārziņu ielas līdz Ābeļu ielai);</li> <li>▪ Dārznieku iela 27;</li> <li>▪ Ābeļu ielā 20, 19, 21, 23, 25, 29;</li> <li>▪ Grāvju ielā (Pieniņu ielā 38, Grāvju ielā 10, privātīpašumā esošā zemesgabala no Grāvju ielas 2 līdz Dārziņu ielai 39);</li> <li>▪ Dārziņu 5. līnija (10A, 10B, 12A, 12B, 14A, 14B);</li> <li>▪ Dārziņu 3. līnijā (no Dārziņu ielas līdz Dārznieku ielai);</li> <li>▪ Sakņu ielā 45;</li> <li>▪ Dīķis 5. līnijā pie Dārznieku grāvja.</li> </ul>	
--	--	---	--



- Esošie dīķi. Starp 1. un 2.līniju, zemes gabalā ar kad. Nr. 0100 125 0321 esošais dīķis, lietus gāžu laikā savāc ūdeņus arī no noliktavu teritorijas Maskavas ielā 464 un pārplūst lietusgāžu laikā, un applūšina blakus esošos zemesgabalus, nav izbūvētas ūdens atvades sistēma, kas dīķa pārplūdes gadījumā nodrošina ūdens novadīšanu uz meliorācijas grāvi vai lietus kanalizācijas kolektoru.
- No zemes gabala ar kad. Nr. 0100 125 6613 esošā dīķa caur zemes gabalu Rīgā, Rankuļu ielā 4 (kad. Nr. 0100 125 3554) ir izbūvēts cauruļvads ar d150 mm, kas nodrošina ūdens atvadi no dīķa, kurš atrodas Rīgas pašvaldības īpašumā, uz Daugavu. Dīķis nodrošina lietus notekūdeņu savākšanu no apkārtējās teritorijas, kā arī nodrošina gruntsūdeņu atslogošanu. Likvidējot cauruļvadu un tādejādi nenodrošinot ūdens atvadi no dīķa paaugstinātos gruntsūdens līmenis tuvējā apkārtņē, kā arī dīķa pārplūdes gadījumā notiktu pie dīķa esošo zemesgabalu applūšana un iespējama Daugavas krastu izskalošana. Intensīvi lietus un sevišķi pavasara palu rezultātā, strauji palielinātos ūdens līmenis dīķi, iespējama Daugavas krastā esošo dzīvojamo māju un vasarnīcu t.sk. Rinkuļu ielā 4, ieslīdēšana vai iespiešana Daugavā. Pēc tam var iebrukt vai ieslīdēt tukšajā dīķī dzīvojamās mājas un vasarnīcas no Jāņogu ielas, kas atrodas dīķa krastā.
- Zemesgabals ar kad. Nr.0100 125 2054 atrodas vairāki dīķi, kuros izplūst avoti, ūdens novadi nodrošina caurteka zem Jāņogu ielas uz Daugavu.
- Novadgrāvju tīrīšana un caurteku atjaunošana 2012.-2015.
- Rīgas pilsētas būvvaldes 21.06.2010. ar Nr.554 tika akceptēts Rīgas domes Vides departamenta pasūtītais tehniskais projekts "Rīgas pilsētas Latgales priekšpilsētas Dārziņu teritorijas novadgrāvju pārtīrīšana", kas ir par pamatu veicot grāvju pārtīrīšanas un atjaunošanas darbus.
- Pārtīrīti grāvji un atjaunotas caurtekas gar Jāņogu ielu, Cidoniju ielu, posmā no Jāņogu ielas līdz Dārziņu 1.līnijai, gar Sakņu ielu, gar Dārziņu 25.līniju, veikta grāvja krasta stiprināšana no Jāņogu ielas virzienā uz Daugavu.
- Caurteku būve Jāņogu ielā, caurtekas skalošana pie Sakņu ielas 91.
- Projekta ESF „Algote pagaidu sabiedriskie darbi pašvaldībās” ietvaros katru vasaras periodu tiek veikta grāvju gultņu tīrīšanas un apauguma novākšanas darbi: Dārziņu 5.līnijā, 9.līnijā, Ābeļu ielā, Sakņu ielā, Jāņogu ielas grāvis no Maskavas ielas līdz Daugavai, gar Dārziņu

		<p>ielu.</p> <p>– <u>Ūdensapgāde un kanalizācija. Piesārņotās vietas. Dārziņu teritorijā šobrīd atrodas ūdensapgādes urbumi (kas nav uz pašvaldības zemes) ar Valsts SIA “Latvijas Vides ģeoloģijas un meteoroloģijas centrs” datu bāzes “Urbumi” Nr. 982, 18208, 18636, 23154, 21192, 24693, 7335, 21309, 21310, 21915, 8942, 21368, 21533, 21362, 23155, 988, 7899, 21342, 14361, 7677, 23156, 6058, 7618, 21066, 24784, 14468, 24606, 14488, 20282. Ja ūdensapgādes urbumus plānots izmantot, tad nepieciešams noteikt un ievērot aizsargjoslu un tajā noteiktos izmantošanas aprobežojumus atbilstoši Aizsargjoslu likuma 39.panta 1.punktam un 20.01.2004.gada MK noteikumiem Nr.43 “Aizsargjoslu ap ūdens ņemšanas vietām noteikšanas metodika” III nodaļai. Urbumu ekspluatācijas laikā nepieciešams nodrošināt prasības, kādas noteiktas 20.12.2005. RD saistošajos noteikumos “Rīgas teritorijas apbūves un izmantošanas noteikumi” 51.punktā (piem., nodrošināt operatīvo dienestu transportlīdzekļu, ugunsdzēsības un glābšanas tehnikas u.c. piebraukšanu), ja attiecīgai izmantošanai konkrēti ūdensapgādes urbumi tiek paredzēti. Urbumus kurus netiek plānots izmantot, nepieciešams tamponēt (likvidēt) saskaņā ar 06.09.2011. MK noteikumiem Nr.969 “Zemes dziļu izmantošanas licenču un bieži sastopamo derīgo izrakteņu ieguves atļauju izsniegšanas kārtība”21. punktu.</u></p> <p>Tā kā Dārziņos šobrīd nav nodrošināti centralizētās ūdensapgāde tīkli, tad līdz šādu tīklu izbūvei iedzīvotāju ūdensapgāde paredzama no ūdensapgādes urbumiem (gan tā saucamajām “spicēm” līdz 20 metriem, gan dziļākiem). Izvēloties ūdensapgādes urbuma dziļumu, nepieciešams ņemt vērā paredzēto sadzīves kanalizācijas notekūdeņu apsaimniekošanas veidu (vai lokālas notekūdeņu attīrīšanas iekārtas, septiķi vai izsmeļamās krājtvertnes). Ja notekūdeņus paredzēts attīrīt un infiltrēt vai novadīt zemesgabala robežās, ieteicams izvēlēties ūdensapgādes urbuma dziļumu tādu, lai iegūstamais ūdens tiktu iegūts no labi aizsargāta ūdens horizonta, tādējādi izslēdzot iespēju pārtikā izmantot ūdeni, kurā var nonākt neattīrīti vai nepietiekami attīrīti sadzīves notekūdeņi.</p> <p>Tematiskā plānojuma robežās atrodas piesārņotas un potenciāli piesārņotas vietas, kuras nav pašvaldības īpašums (Valsts SIA “Latvijas Vides un ģeoloģijas un meteoroloģijas” piesārņoto un potenciāli piesārņoto vietu reģistra datu bāzes Nr. 01934/632 un Nr. 01934/3753). Attīstot teritoriju, nepieciešams plānot pasākumus</p>	
--	--	--	--

		<p>šo piesārņoto vietu izpētei un, nepieciešamības gadījumā, sanācijai atbilstoši likuma "Par piesārņojumu" 36., 37. un 38.pantam un RD 20.12.2005. saistošo noteikumu Nr. 34 15. un 16.punkta prasībām.</p> <p>Atbilstoši 2010.gadā pieņemtajiem Rīgas pilsētas Aglomerācijai attiecībā par sadzīves notekūdeņu attīrīšanu un novadīšanu vidē, Dārziņu teritorijā, nenodrošinot sadzīves notekūdeņu savākšanu un izvešanu uz pilsētas centralizētajām attīrīšanas iekārtām, bet izvēloties lokālas sadzīves notekūdeņu attīrīšanas iekārtas (turpmāk - lokālais NAI), šīm iekārtām ir jāattīra novadāmie notekūdeņi atbilstoši 22.01.2002. MK noteikumiem Nr.34 "Noteikumi par piesārņojošo vielu emisiju ūdenī" 5.pielikuma 1. un 2.tabulai (tas ir, lokālajām NAI ir jānodrošina līdzvērtīga attīrīšana centralizētajām Rīgas (Daugavgrīvas bioloģiskajām NAI), attīrīšanām). Paredzot attīrītos notekūdeņus no lokālajām NAI infiltrēt gruntī, jāņem vērā gruntsūdens līmenis, kas Dārziņos jau tā ir augsts, attiecīgi šāds notekūdeņu novadīšanas veids var pasliktināt gruntsgabala hidroloģisko stāvokli. Vides pārvaldes vērtējumā, ņemot vērā iepriekš minēto par Rīgas Aglomerācijas robežu (un to, ka Dārziņos, atbilstoši normatīvajiem aktiem, būs jāierīko centralizēti notekūdeņu tīkli), kā pagaidu risinājums notekūdeņu atsaimniekošanai būtu izsmeļamo krājtvērtņu izmantošanas būvprojekts.</p> <p>Jāveic izpētes:</p> <ul style="list-style-type: none"> <li>- Vai ir iespējams atjaunot vai daļēji atjaunot aizbērtos meliorācijas grāvjus.</li> <li>- Vai ir nepieciešams izveidot jaunas meliorācijas sistēmas vai rast citus risinājumus virszemes un lietusūdeņu novadīšanai.</li> </ul>	
5.	<p><b>Rīgas domes Izglītības, kultūras un sporta departaments</b></p> <p>Pārstāve darba grupā: L.Lancmane, Rīgas domes Izglītības, kultūras un sporta departamenta Administratīvās pārvaldes priekšniece</p>	<p>Saskaņā ar Rīgas domes 2005. gada 20. decembra saistošo noteikumu Nr.34 „Rīgas teritorijas izmantošanas un apbūves noteikumi” 92.punktu sociālās infrastruktūras nodrošinājuma aprēķināšanai tiek izmantota šāda aprēķina metodika - uz katriem 15 iedzīvotājiem nodrošina vietu vienam bērnam pirmsskolas izglītības iestādē, kas atrodas plānotās attīstības teritorijas tiešā tuvumā vai tās pašas apkaimes teritorijā, un uz katriem 10 iedzīvotājiem nodrošina vietu vienam bērnam vispārējās izglītības iestādē (pamatskolā), kas atrodas plānotās attīstības teritorijas tiešā tuvumā vai tās pašas apkaimes teritorijā.</p> <p>Dārziņu apkaimē šobrīd nav neviena Rīgas pilsētas pašvaldības izglītības iestāde. Tuvākās izglītības iestādes ir Ikšķiles ielā – Rīgas 72.vidusskola (Ikšķiles iela 6, mācību valoda krievu), Rīgas 97.pirmsskolas izglītības</p>	<p>Rīgas domes Izglītības, kultūras un sporta departamenta sniegtā informācija tika izmantota Dārziņu apkaimes esošo problēmu turpmākai risināšanai un turpmāko attīstības mērķu izvirzīšanai.</p> <p>Norādām, ka, lai gan daļa īstenojamo projektu, piemēram, izglītības iestāžu izveide, sākotnēji, ņemot vērā deklarēto iedzīvotāju skaitu, kas 2016.gadā ir tikai 2798, varētu sākotnēji šķist problemātiska, tematiskais plānojums ir ilgtermiņa teritorijas attīstības plānošanas dokuments, un dokumenta mērķis ir sekmēt Dārziņu kā pilnvērtīgas apkaimes turpmāku veidošanu un attīstību.</p>

		<p>iestāde (Ikšķiles iela 8, mācību valoda latviešu/krievu), Rīgas 225.pirmsskolas izglītības iestāde (Ikšķiles iela 10, mācību valoda latviešu). 2013.gada 22.novembrī Rīgas domes Pilsētas attīstības departaments organizēja iedzīvotāju sanāksmes, kurās tika veikta arī aptauja par sociālās infrastruktūras pieejamību Dārziņu apkaimē. Saskaņā ar aptaujas datiem 31,7% iedzīvotāju norādījuši, ka apkaimē nepieciešamas jaunas izglītības iestādes (skolas, pirmsskolas).</p> <p>Rīgas domes Pilsētas attīstības departamenta uzturētajā tīmekļa vietnē <a href="http://www.apkaimes.lv">www.apkaimes.lv</a> pieejama informācija, ka Dārziņu apkaimē ir 2 768 iedzīvotāji, no kuriem nodarbināti tikai 452. No minētā secināms, ka atbilstoši normatīvam, būtu nepieciešamas 184 vietas pirmsskolas izglītības iestādē un 276 vietas skolā.</p> <p>Ar Rīgas domes 2009.gada 29.septembra lēmumu Nr.336 "Par valsts pārvaldes un pašvaldības funkciju veikšanai izglītības, jaunatnes un sporta nozarē nepieciešamajiem Rīgas pilsētas pašvaldības zemesgabaliem, kā arī par zemesgabalu piekritību" Rīgas pilsētas pašvaldība ir rezervējusi pirmsskolas izglītības iestādes būvniecībai zemesgabalu Dārziņu ielā, kadastra numurs 0100 125 0304 (~10 036 kv.m).</p> <p>Rīgas domes Izglītības, kultūras un sporta departamentam īstermiņa attīstības plānos nav iekļauta jaunas izglītības iestādes izveide Dārziņu apkaimē. Savukārt gadījumā, ja apkaimē tiks attīstīta dzīvojamo māju celtniecība, būtiski palielinoties iedzīvotāju skaitam, jāparedz iespēja rezervētajā zemesgabalā izveidot izglītības iestādi gan pirmsskolas izglītības, gan pamatzglītības pakāpei.</p>	
6.	<b>Rīgas domes Labklājības departaments</b>	<p>Gadījumā, ja plānojamā teritorijā tiek būvētas jaunas dzīvojamās mājas un iedzīvotāju skaits apkaimē palielinās, lai nodrošinātu Sociālo pakalpojumu un sociālās palīdzības likumā noteikto vienu sociālā darba speciālistu uz 1000 iedzīvotājiem, nepieciešama Rīgas Sociālā dienesta teritoriālā centra izveide ar 25-30 darba vietām.</p> <p>Lai saskaņā ar Sociālo pakalpojumu un sociālās palīdzības likumā noteikto nodrošinātu pašvaldības iedzīvotāju vajadzībām atbilstošus sociālos pakalpojumus pēc iespējas tuvāk sociālo pakalpojumu saņēmēju dzīvesvietai, kā arī atbilstoši pieprasījumam, teritorijā, kurā tiek veidota jauna dzīvojamā apbūve, nepieciešama kopienas centra izveide (aptuveni 500-700 kv.m) un nepieciešams paredzēt telpas citiem iespējamajiem sociālajiem pakalpojumiem, piemēram, grupu dzīvoklim, specializētajām darbnīcām un dienas aprūpes centram personām ar garīga rakstura</p>	Informācija pieņemta zināšanai un ietverta Tematiskajā plānojumā.

		<p>traucējumiem, dienas aprūpes centram bērniem invalīdiem u.c.</p> <p>Ja Dārziņu apkaimē tiks uzbūvētas jaunas dzīvojamās mājas, būs nepieciešamība pēc primārās veselības aprūpes pakalpojumu sniedzējiem (no aprēķina uz 2000 iedzīvotājiem viena ģimenes ārsta prakses vieta), tādējādi jāparedz telpas ģimenes ārstu praksēm.</p> <p>Tāpat atgādinām, ka apkaimē un tajā esošajos objektos nepieciešams nodrošināt vides pieejamību atbilstoši personu ar funkcionāliem traucējumiem vajadzībām (luksofori ar skaņu signāliem, īpašs bruģis, lēzenas uzbrauktuves, Braila raksts utt.).</p>	
7.	<p><b>Rīgas pašvaldības SIA „Rīgas satiksme”</b></p> <p>Pārstāvis darba grupā: R.Auziņš, Rīgas pašvaldības SIA „Rīgas satiksme” Maršrutu tīkla un pasažieru ieņēmumu attīstības daļas vadītājs</p>	<p>Savas kompetences ietvaros nosaka šādus nosacījumus Dārziņu apkaimes teritorijas tematiskā plānojuma izstrādei:</p> <ol style="list-style-type: none"> <li>1. Ņemt vērā to, ka perspektīvā plānots pagarināt esošo tramvaju līniju no Maskavas ielas, paredzot tās turpinājumu pa Maskavas, Rumbas un Lidlauka ielām, līdz apgriešanās lokam Lidlauka ielas galā (Dārziņu apkaimes teritorijā), tajā skaitā paredzot tramvaju līnijas darbības nodrošināšanai nepieciešamo infrastruktūras objektu izbūvi. Līdz ar to, izstrādājot tematisko plānojumu, ņemt vērā, ka Lidlauka ielā nepieciešams rezervēt vismaz 10 metrus (neieskaitot paplašinājumus pieturvietu zonās) platu, atsevišķu joslu tramvaja līnijai, nepieciešamības gadījumā mainot sarkano līniju izvietojumu;       <ol style="list-style-type: none"> <li>1.1. attālums starp sliežu ceļa asīm 3,2 metri un attālums no brauktuves līdz tuvākā sliežu ceļa asij – 2,8 metri;</li> <li>1.2. kontakttīkla balstu un elektrokabeļu izvietojums jāparedz sliežu līknes ārpusē vismaz 2,3 metru attālumā no tuvākās sliežu ceļa ass, to izbūvei rezervējot vismaz 1 metru platu joslu un aizsardzības zonu -1 metrs;</li> <li>1.3. tramvaju pieturvietu zonās joslas platums paredzams vismaz 11 metri, ar pieturvietu platformu platumu virs vismaz 2,5 metri;</li> <li>1.4. rezervēt teritoriju apgriešanās loka izbūvei, ņemot vērā tramvaju gabarīta izmērus un sliežu izbūves specifiku.</li> </ol> </li> <li>2. Saglabāt Dārziņu apkaimes teritorijā esošo autobusu maršruta tīklu, paredzot Dārziņu, Jāņogu un Taisnās ielas pārbūvi, to gabarītus pielāgojot sabiedriskā transporta vajadzībām, t.t., brauktuvu joslu platumu nodrošinot 3,5 metri katrā virzienā;</li> <li>3. Dārziņu ielā autobusa apgriešanās loka teritoriju projektēt tā, lai tiktu nodrošināta vieta ne tikai autobusu apgriešanās manevra</li> </ol>	<p>Informācija pieņemta zināšanai un ietverta Tematiskajā plānojumā.</p>

		<p>veikšanai, bet arī divu autobusu stāvēšanai;</p> <p>4. Autobusa pieturvietu projektēšanā ievērot šādus nosacījumus:</p> <p>4.1. Pieturvietu platformas projektēt brīvas no šķēršļiem, to garumu nodrošinot vismaz 20 metri no pieturvietas zīmes staba un platformu platumu paredzot ne mazāku par 2,5 metriem;</p> <p>4.2. Iespēju robežās pieturvietu izbūvi paredzēt ar "kabatu" ierīkošanu;</p> <p>4.3. Pieturvietu labiekārtošana jāparedz atbilstoši cilvēku ar īpašām vajadzībām prasībām, tajā skaitā, nodrošinot gājēju ceļiņu izbūvi līdz pieturvietām;</p> <p>4.4. Pieturvietas aprīkot ar ceļa zīmēm, mākslīgo apgaismojumu un nojumēm, kas atbilst Rīgas pilsētas būvvaldē saskaņotam nojumju paraugam;</p> <p>4.5. Detalizēti tehniskie nosacījumi nosakāmi būvprojektu risinājumos, iepriekš saņemot RP SIA "Rīgas satiksme" tehniskās prasības būvprojektu izstrādei.</p> <p>5. Plānojot satiksmes organizāciju Dārziņu apkaimes ielās, priekšroka krustojumos dodama sabiedriskajam transportam, līdz ar to, satiksmes organizācijas projektā paredzēt attiecīgu ceļa zīmju ierīkošanu;</p> <p>6. Labiekārtojot teritoriju, apstādījumu izvietojums gar ielām jāparedz tādā attālumā, lai tie netraucētu satiksmei, pārredzamībai un nebojātu autobusa virsbūvi;</p> <p>7. Izstrādāt priekšlikumus autobusa maršrutu tīkla attīstībai Dārziņu apkaimes teritorijā, pie nosacījuma, ka ielu ar plānoto autobusa satiksmi pārbūvē tiek ievēroti 2. un 4.punktā noteiktie parametri un prasības;</p> <p>8. Ielās ar esošo un plānoto autobusu satiksmi krustojumu projektēšana (pa autobusu kustības virzienu) veicama, ievērojot autobusa gabarīta izmērus un pagrieziena manevra veikšanai nepieciešamo minimālo rādiusu, nepieciešamības gadījumā paredzot krustojumu paplašināšanu;</p> <p>9. Tematiskā plānojuma projektu iesniegt izskatīšanai un izvērtēšanai RP SIA "Rīgas satiksme" Būvprojektu izskatīšanas komisijā.</p>	
8.	<b>AS „Rīgas ūdens”</b>	SIA "Rīgas ūdens" informē projektētāju, ka uzņēmumam uz esošo brīdi	Informācija pieņemta zināšanai un ietverta Tematiskajā

	<p>Pārstāvis darba grupā: J.Sīpols, SIA "Rīgas ūdens" direktora – Rīgas ūdens un apkārtējās vides projekta ieviešanas vienības vadītāja vietnieks investīciju projektu ieviešanas jautājumos</p>	<p>Šajā apkaimē nav pārvaldībā esoša publiskā infrastruktūra. Dārziņu apkaime ir nosacīti nodalīta no esošās centralizētās ūdensvada un kanalizācijas sistēmas ar Rumbulas apkaimi, kur nav attīstījusies plānotā apbūve. Saskaņā ar iepriekš izstrādātiem priekšlikumiem Dārziņu notekūdeņus plānots novadīt plānotajā Rumbulas sistēmā un tad tālāk uz esošo Rīgas centralizēto ūdensvada un kanalizācijas sistēmu.</p> <p>Saistībā ar šo augstāk minēto informāciju, lai pieslēgtu Dārziņus pie centralizētās ūdensapgādes un kanalizācijas sistēmas, ir jāveic tīklu izbūve arī Rumbulas teritorijā, kas sadārdzina šī projekta realizāciju.</p> <p>Tā kā centralizētās ūdensvada un kanalizācijas sistēmas izbūvei ir nepieciešami lieli ieguldījumi, bet uz doto brīdi struktūrfondu līdzfinansējums nav pieejams, turpmāk ūdensapgādes un kanalizācijas tīklu paplašināšana atsevišķos Rīgas pilsētas rajonos tiek plānota, izvērtējot tehniski ekonomisko pamatojumu, teritorijas attīstības plānu, iedzīvotāju blīvumu un gatavību pieslēgt māsaimniecības pie centralizētajiem ūdensapgādes un kanalizācijas sistēmas tīkliem.</p> <p>Atsaucoties uz augstāk minēto norādām, ka tuvāko 10 gadu periodā centralizētās ūdensapgādes un kanalizācijas tīklu izbūve Dārziņu un Rumbulas apkaimēs nav plānota.</p>	<p>plānojumā.</p>
9.	<p><b>VAS „Latvenergo”</b></p>	<p><b>AS “Latvenergo”</b></p> <p>Izstrādājot Dārziņu apkaimes publiskās infrastruktūras attīstības tematisko plānojumu, jāievēro sekojoši AS “Latvenergo” nosacījumi:</p> <ul style="list-style-type: none"> <li>- Nosakot teritorijas plānoto un atļauto izmantošanu, ņemt vērā Rīgas HES novietojumu un tā ietekmi, kā arī Aizsargjoslu likumā. MK 20.02.2007. noteikumos Nr.131 “Aizsargjoslu noteikšanas metodika ap aizsprostiem”, MK 25.02.2003. noteikumi Nr.93 “Aizsprostu un hidroelektrostaciju būvju drošuma kontrolmērietaišu aizsardzība un aizsargjoslu noteikšanas metodika” un citos normatīvajos aktos noteiktos ierobežojumus, aizsprosta aizsargjoslās un aizsargjoslās ap aizsprostiem un hidroelektrostācijas būves drošuma kontrolmērietaisēm;</li> <li>- Rīgas HES aizsprosta aizsargjoslas teritorijā aizliegts būvēt žogus, novadīt ūdeni Rīgas HES drenāžas kanālā;</li> <li>- Pieļaujama Būvlaiides minimālais attālums no drenāžas kanāla ir 10m;</li> <li>- AS “Latvenergo” piederošās slūžas ar kadastra apzīmējumu</li> </ul>	<p>Informācija pieņemta zināšanai un atbilstoši Tematiskā plānojuma izstrādes mērogam izmantota.</p>

		<p>0100 125 0354 001 un tilts pāri slūžām ar kadastra apzīmējumu 0100 125 0354 002 ir Rīgas HES hidrotehniskās būves sastāvdaļa un drošības apsvērumu dēļ tās nav iekļaujamas publiskajā infrastruktūrā.</p> <p>Izsniedzam šobrīd pieejamos datus par Rīgas HES aizsprosta aizsargjoslas un kontrolmērietaisēm (2. un 3.pielikums), kā arī informējam, ka pēc Rīgas HES aizsprosta aizsargjoslas datu izvērtēšanas, konstatēts, ka tajos nepieciešami precizējumi posmā no Dārziņu 7.līnijas līdz Dārziņu 15. līnijai. Rīgas HES aizsprosta aizsargjoslas precizējumi ir izstrādes procesā, tāpēc par minēto posmu Rīgas HES aizsprosta aizsargjoslas dati pašreiz tiek iesniegti shematiski (1.pielikums). Pēc aizsprosta aizsargjoslas precīzas noteikšanas dati tiks iesniegti iekļaušanai Dārziņu apkaimes publiskās infrastruktūras attīstības tematiskajā plānojumā.</p> <p>Pēc sagatavošanas, lūdz Dārziņu apkaimes publiskās infrastruktūras attīstības tematisko plānojumu iesniegt AS "Latvenergo" atzinuma sniegšanai, normatīvajos aktos noteiktajā kārtībā.</p> <p><b>AS "Sadales tīkls"</b></p> <p>Izstrādājot tematisko plānojumu publiskajai infrastruktūrai Dārziņu apkaimē, Rīgā, un vēlāk sastādot prasības konkrētajam objektam minētajā teritorijā, jāievēro sekojoši AS "Sadales tīkls" Rīgas pilsētas Kapitālieguldījumu daļas nosacījumi:</p> <ol style="list-style-type: none"> <li>1. Esošo elektrotīklu un būvju novietojumam projekta zonā jāatbilst pastāvošo Elektrotīklu izbūves noteikumu un Latvijas Būvnormatīvu prasībām;</li> <li>2. Lai nodrošinātu teritorijā iekļauto objektu drošu un kvalitatīvu elektroapgādi, saskaņā ar teritorijā paredzēto objektu slodžu orientējošiem aprēķiniem jāizstrādā perspektīvā teritorijā paredzēto objektu elektroapgādes shēma;</li> <li>3. Lai precizētu paredzamo objektu slodžu pieslēguma vietu, nepieciešams aizpildīt pieteikuma veidlapu [..]. Pēc pieteikuma saņemšanas tiks izstrādāti tehniskie noteikumi plānotajam objekta slodzes pieslēgumam un iespējamās elektrotīkla pieslēguma ierīkošanas izmaksas.</li> <li>4. Plānojumā jāattēlo esošo un perspektīvo elektroapgādes objektu aizsardzībai un ekspluatācijai nepieciešamās aizsargjoslas;</li> </ol>	
--	--	---	--



		<p>5. Veicot plānojuma izstrādi, ievērot īpašuma lietošanas tiesību ierobežojumus elektropārvades līniju aizsargjoslās, kas noteikti ar Aizsargjoslu likuma 35. un 45. punktu, nodrošinot iespēju brīvi esošo inženierkomunikāciju apkalpei un rekonstrukcijai. Ņemot vērā, ka nav pieļaujama apbūve energoapgādes objektu aizsargjoslās, nepieciešamības gadījumā paredzēt to iznešanu pa detālplānojumā norādītām trasēm, kas būs jāveic par ierosinātāja līdzekļiem;</p> <p>6. Inženierkomunikāciju izvietojumu teritorijā paredzēt saskaņā ar plānoto objekta elektroapgādes shēmu, kā arī atbilstoši MK 01.10.2014. pieņemtajiem MK noteikumiem Nr. 574 par Latvijas būvnormatīvu LBN 008-14 "Inženiertīklu izvietojums".</p> <p>7. Plānot jaunu objektu būvniecību, paredzēt vietu inženierkomunikāciju koridoriem to pieslēgšanai pie esošajiem un jaunizveidotajiem inženiertīkliem.</p> <p>Izstrādājot plānojumu, ņemt vērā sekojošas prasības:</p> <ul style="list-style-type: none"> <li>- Par aprobežojumiem, kas noteikti saskaņā ar pastāvošo likumdošanu un cilvēku drošību darbojoties elektroapgādes objektu tuvumā. Par vispārīgiem aprobežojumiem, kas noteikti Aizsargjoslas likuma 35. un 45.pantā;</li> <li>- Par aprobežojumiem ap sekojošiem AS "Sadales tīkls" objektiem; <ul style="list-style-type: none"> <li>✓ Elektrisko tīklu kabeļlīniju aizsargjosla noteikta 1 metra attālumā no kabeļa līnijas ass;</li> <li>✓ Sadales iekārtām, fīderu punktiem, transformatoru apakšstacijām aizsargjosla noteikta 1 m attālumā ārpus šo iekārtu nožogojuma vai to vistālāk ārpusē izvirzīto daļu projekcijas uz zemes vai citas virsmas;</li> <li>✓ Gaisvadu līnijām ar nominālo spriegumu līdz 20kV aizsargjosla noteikta 2,5 m attālumā no līnijas ass.</li> </ul> </li> </ul> <p><i>Pamatojoties uz AS "Sadales tīkls" 29.01.2016. vēstuli, Tematiskā plānojuma izstrādes nosacījumi papildināti ar sekojošu informāciju:</i></p> <p>Veicot teritorijplānojuma izstrādi ievērot īpašuma lietošanas tiesību ierobežojumus elektropārvades līniju (EPL) aizsargjoslās, kas noteikti ar Aizsargjoslu likuma 35. un 45. pantu, nodrošinot iespēju brīvai piekļuvei</p>	
--	--	---	--

	<p>esošo inženierkomunikāciju apkalpei un rekonstrukcijai.</p> <p>Inženierkomunikāciju izvietojumu teritorijā plānot tādu, lai tas atbilstu MK 01.102014. pieņemtajiem noteikumiem Nr.574 par Latvijas būvnormatīvu LBN 008-14, "Inženiertīklu izvietojums". Plānojot jaunu objektu būvniecību, paredzēt vietu inženierkomunikāciju koridoriem to pieslēgšanai pie esošajiem vai jaunizveidojamiem inženiertīkliem. Plānojot elektroapgādes objektu un elektroietaišu izvietojumu jāparedz to netraucēta apkalpošana (ārpus iežogotām teritorijām) un transporta piekļūšanas iespējas.</p> <p>Uzsākot apbūves plānošanas/projektēšanas darbus esošo elektroietaišu tuvumā, pieprasīt AS "Sadales tīkls" tehniskos noteikumus plānoto būvniecību realizācijai 20kV un 0,4kV elektrolīniju tuvumā. Nepieciešamos elektrolīnijas pārbūves izdevumus, saskaņā ar LR Aizsargjoslu likuma 35. pantu, būs jāsedz izmaiņu ierosinātājam.</p> <p>Sarkano līniju plānā, paredzēt vietu sarkano līniju joslā plānotiem 20kV un 0,4kV kabeļiem katrā ielas pusē (esošo līniju rekonstrukcijas procesam), ar nosacījumu ka tie neatrodas zem ceļa braucamās daļas.</p> <p>Orientējošs AS "Sadales tīkls" piederošo 20kV-0,4kV elektropārvades līniju, sadales ietaišu un 20/0,4kV transformatoru apakšstaciju izvietojums ir uzrādīts pielikumā.</p> <p>Teritorijas plānojuma grafiskajā daļā jāattēlo:</p> <ul style="list-style-type: none"> <li>- Esošie elektrotīkli- esošā 20/0,4kV (gaisvadu un kabeļu) elektropārvades līnijas, 20/0,4kV transformatoru apakšstacijas, sadales punkti un citi energoapgādes objekti.</li> <li>- Esošo un plānoto elektroapgādes objektu aizsardzībai un ekspluatācijai paredzētās un noteiktās aizsargjoslas. Minēto aizsargjoslu attēlošanai izmantot attiecīgo kartes mērogu.</li> </ul> <p>Teritorijas plānojuma pilnu projektu ar ielu šķērsprofilu, elektropārvades līniju komunikāciju izvietojumu un digitālā projekta versiju (AutoCAD dwg. formātā) vienu sējumu jāparedz ST, Pierīgas reģiona arhīvam.</p> <p>Plānu saskaņot AS "Sadales tīkls", Pierīgas Kapitālieguldījumu daļā, Stopiņu novadā, "Līči".</p>	
--	--	--

		Plānojuma izstrādes gaitā, jautājumos par esošo vai plānoto elektroapgādes energoobjektu izvietojumu, detalizāciju un tehniskajiem parametriem, lūdz sazināties ar AS "Sadales tīkls", Pierīgas reģiona, Kapitālieguldījuma daļas pārstāvjiem.	
10.	<b>AS „Latvijas Gāze”</b>  Pārstāve darba grupā: I.Laube, AS „Latvijas Gāze” Gāzes apgādes attīstības departamenta vadītāja	<p>Informē, ka Dārziņu apkaimes teritorijā atrodas Sabiedrības Rīgas iecirkņa ekspluatācijas zonā esoši augsta spiediena (līdz 1,6 megapikseliem) un vidēja spiediena (līdz 0,4 megapaskāliem) sadales gāzes vadi un to iekārtas. [..]</p> <p>Izstrādājot Dārziņu apkaimes tematisko plānojumu lūdz:</p> <ul style="list-style-type: none"> <li>- Grafiskā daļā uzrādīt esošos augstā spiediena (līdz 1,6 megapaskāliem) un vidējā spiediena (līdz 0,4 megapaskāliem) sadales gāzesvadus un to iekārtas, kā arī to ekspluatācijas aizsargjoslas.</li> <li>- Tematiskā plānojuma paskaidrojošā daļā noteikt esošā augstā spiediena (līdz 1,6 megapaskāliem) un vidējā spiediena (līdz 0,4 megapaskāliem) sadales gāzesvadu aizsargjoslas atbilstoši normatīvajiem aktiem.</li> </ul> <p>Veicot ēku un inženierkomunikāciju projektēšanu un būvniecības darbus, nepieciešams ievērot Aizsargjoslu likumā noteiktās ekspluatācijas aizsargjoslas ap sadales gāzesvadu sistēmām un to iekārtām, kā arī citus normatīvos aktus.</p> <p>Detalizētu informāciju un precizētas esošo gāzesvadu sadales gāzesvadu novietnes un to iekārtas, kā arī to ekspluatācijas aizsargjoslas uzrādīt un aprakstīt detālplānojumos.</p> <p>Izstrādājot detālplānojumus, paredzēt iespēju katram patērētājam atsevišķi novietot gāzes spiediena regulēšanas- uzskaites iekārtu uz īpašuma robežas, nodrošinot pieejamību tam no ielas sarkano līniju zonas.</p> <p>Izstrādājot Dārziņu apkaimes Tematisko plānojumu iesniegt izdrukas vai CD formātā Sabiedrības Gāzapgādes attīstības departamenta Perspektīvās attīstības daļā atzinuma saņemšanai.</p>	Informācija pieņemta zināšanai un ietverta Tematiskā plānojuma Paskaidrojuma rakstā.
11.	<b>SIA „Lattelecom”</b>	<p>Saglabāt zemes gabalā esošo SIA "Lattelecom" kabeļa kanalizāciju, komutācijas iekārtas un gruntī guldītos sakaru kabeļus.</p> <p>Paredzot esošo ielu rekonstrukciju vai sarkano līniju korekcijas sekot, lai esošo sakaru kabeļu kanalizācijas akas un komutācijas iekārtas atrastos zaļajā zonā vai zem trotuāra.</p> <p>Izstrādājot inženierkomunikāciju attīstības projektu ievērot MK</p>	Informācija ņemta vērā un, atbilstoši Tematiskā plānojuma izstrāde mērogam, ņemta vērā.

		noteikumus Nr. 574 par "Inženiertīklu izvietojumu".	
12.	<b>Rīgas pašvaldības aģentūra „Rīgas gaisma”</b>	<p>Rīgas pašvaldības aģentūra „Rīgas gaisma” atbalsta Dārziņu apkaimes publiskās infrastruktūras attīstības tematiskā plānojuma izstrādi.</p> <p>Atbilstoši ir sagatavota informācija par Aģentūras pārvaldībā esošo publisko infrastruktūru Dārziņu apkaimē – pārskars par ielām, kurās apgaismojums līdz šim ir izbūvēts un pieslēgts centralizētai pilsētas ielu apgaismojuma elektrosistēmai.</p> <p>Turpmākā Dārziņu apkaimes publiskās infrastruktūras attīstības tematiskā plānojuma izstrāde veicam atbilstoši Rīgas Austrumu izpilddirekcijas iecerēm. Apgaismojuma projektēšana Dārziņu apkaimē veicama atbilstoši Aģentūras sagatavotajiem tehniskajiem noteikumiem.</p>	Informācija ņemta vērā un, atbilstoši Tematiskā plānojuma izstrāde mērogam, ņemta vērā.
13.	<b>Salaspils novada pašvaldība</b>  Pārstāve darba grupā: D.Bērziņa, Salaspils novada pašvaldības Attīstības daļas teritorijas plānotāja	<p>Rīgas domes Pilsētas Attīstības departamentā notikušās sanāksmes laikā Salaspils novada pašvaldības pārstāve iepazīstināja tās dalībniekus ar 2005.gadā izstrādāto un spēkā esošo detālpilānojumu Salaspils novada pašvaldības teritorijas daļā, nekustamā īpašuma “Zirņu sala” teritorijā, kas robežojas ar Rīgas pilsētu (turpmāk tekstā – Detālpilānojums). Detālpilānojuma saistošās daļas materiāli ir iesniegti tematiskā plānojuma izstrādātājam.</p> <p>Ņemot vērā, ka Detālpilānojuma risinājumos ir ietverts priekšlikums par gājēju tiltiņa pār Daugavas atteku izbūvi, to ieteicam ietvert tematiskajā plānojumā un papildus izskatīt šādas ieceres:</p> <ol style="list-style-type: none"> <li>1. Zirņu salu un Dārziņu teritoriju savienjoša tilta izbūve (savienojot Daugavmalas ielu, Taisno ielu Dārziņos ar Attekas ielu Zirņu salā), lai rastu iespēju izmantot tilta pārvadu pār Daugavas atteku arī inženierkomunikāciju savienojumiem.</li> <li>2. Velo maršruta Dārziņi-Zirņu sala-Salaspils-Ikšķile izveidošana, izmantojot iepriekš minēto tilta pārvadu pār Daugavas atteku.</li> </ol> <p>Papildus informējam, ka Dārziņu teritorijā atrodas SIA “Valgums-S” piederošas inženierkomunikācijas. Informāciju par minētajām inženierkomunikācijām sniedz SIA “Valgums-S” Tehniskās daļas inženiere Leonora Ribočkina, tālr. mob.26567387, e-pasts leonora@valgums.eu.</p>	Informācija ņemta vērā un, atbilstoši Tematiskā plānojuma izstrāde mērogam, ņemta vērā.

3. pielikums. **Sabiedrības iepazīstināšanas laikā saņemtie institūciju atzinumi.**

3.pielikums pie 26.10.2011. RBAD direktora rīkojuma Nr. 37-1/99

SIA Lattelecom  
Vienotais reģ. nr. 40003052786  
PVN reģ. nr. LV40003052786

Dzirnavu iela 105, Rīga LV 1011  
Tālrunis: +371 67055000  
Fakss: +371 67055481

lattelecom@lattelecom.lv  
www.lattelecom.lv



**Atzinums**  
Rīgā

2017. gada 27. janvārī.

Nr. 37.1-10/2210/240

SIA „Metrum”  
Ģertrūdes iela 47 – 3, Rīga  
LV - 1011

**Par Dārziņu apkāmes publiskās infrastruktūras attīstības tematiskajam plānojumam.**

Atsaucoties uz Jūsu vēstuli Nr. 38/a/00-2017 informējam, ka SIA *Lattelecom* nav iebildumu pret izstrādātā detālpilānojuma projekta risinājumiem.

**Papildus nosacījumi pie tehniskā projekta izstrādes:**

- **Paredzēt vietu perspektīvā elektronisko sakaru tīklu izvietojumam pa projektējamam 6, 7, 8, 9 metrus platam ielam, zaļajā zonā vai zem gājēju ietves.**
- **Vietās kur esošās SIA *Lattelecom* komunikācijas projekta izstrādes rezultātā nonāk ielu braucamajā daļā, paredzēt to iznešanu zaļajā zonā vai zem trotuāra, izstrādājot atbilstošu projektu, SIA *Lattelecom* komunikāciju pārvietošanai.**

Atzinums izdots iesniegšanai Rīgas pilsētas būvvaldē.

SIA „Lattelecom”  
PPUD RN  
Tīklu uzraudzības inženieris

Signature valid

Digitally signed by ALEKSANDRS PUZIRJOVS  
Date: 2017.01.27 13:04:28 EET  
Location: Rīgā  
Reason: Lattelecom



SAŅEMTS  
SIA "METRUM"  
30.01.2017.  
Nr. 37.1-10-2017



Akciju sabiedrība "Latvenergo"  
Vien. reģ. Nr. 40003032949  
Pulkveža Brieža iela 12, Rīga, LV-1230, Latvija  
Tālr. (+371) 67728222, fakss (+371) 67728880, www.latvenergo.lv, info@latvenergo.lv

Rīgā

26.01.2017.  
01VD00-17/357  
Uz 16.01.2017. Nr. 39/a/00-2017

SIA "Metrum"  
Ģertrūdes iela 47-3, Rīga,  
LV-1011

Atzinums par Dārziņu apkāmes publiskās infrastruktūras attīstības tematisko plānojumu

Atbildot uz Jūsu 2017.gada 16.janvāra vēstuli Nr. 39/a/00-2017, sniedzam atzinumu par Dārziņu apkāmes publiskās infrastruktūras attīstības tematisko plānojumu.

Tematiskā plānojuma projekta 1.pielikumā uz 171.lpp. ir minēti AS "Latvenergo" sniegtie nosacījumi ar komentāru, ka informācija ir pieņemta zināšanai un atbilstoši tematiskā plānojuma izstrādes mērogam izmantota. Tomēr plānojuma pieejamajos materiālos ir atspoguļota ne visa AS "Latvenergo" sniegto nosacījumu informācija. Lūdzam Jūs, pilnveidojot tematiskā plānojuma projektu, ņemt vērā iesniegtos nosacījumus.

- I. Lūdzam tematiskā plānojuma 2.9.daļu "Aizsargjoslas" papildināt ar punktu "Rīgas HES kontrolmērietaišu aizsargjoslas" un, ja iespējams, attēlot tās 58.attēlā vai, ja mēroga noteiktības dēļ attēlojums nav iespējams, norādīt kontrolmērietaišu koordinātes atbilstoši atkārtoti iesniegtajiem datiem (1.pielikums) LKS-92 koordinātu sistēmā.
- II. Lūdzam precizēt esošās situācijas aprakstā iekļauto 6.tabulu, norādot koordinātes LKS-92 koordinātu sistēmā.
- III. Papildus norādām, ka Rīgas HES hidroagregātu darbība ietekmē Daugavas ūdens līmeņa svārstības posmā no Dārziņu 20.līnijas līdz Getliņu grāvim pie Aroniju ielas (Ūdens teritoriju un krastmalu tematiskajā plānojumā norādīto plānoto peldvietu DP-9 un DP-10, kā arī iedibinātajā peldvietā DP-11 pie Aroniju ielas, pirms Getliņu grāvja). Hidroagregātu iedarbināšanas laikā ūdens līmenis var strauji paaugstināties un palielināties straumes ātrums, kas ir bīstami peldētājiem.

Pievēršam Jūsu uzmanību tam, ka AS "Latvenergo" sniedz nosacījumus un atzinumus tikai attiecībā par tās īpašumā esošiem ražošanas objektiem (elektrostacijām), telekomunikāciju tīkliem, kā arī nekustamajiem īpašumiem.

Atzinumu attiecībā par AS "Sadales tīkls" 0,4-20 kV sprieguma elektrotīkliem Jums ir jāpieprasa no šo elektrotīklu īpašnieka AS „Sadales tīkls” (Šmerļa ielā 1, Rīga, LV-1160).

Pielikumā:

Rīgas HES Kontrolmērietaišu attēlojums LKS-92 koordinātu sistēmā, \*.dwg datne uz 1 lp.

Šis dokuments ir parakstīts ar drošu elektronisko parakstu un satur laika zīmogu.

Simona Gardovica  
Biroja administratore

SANĒMTS  
SIA "METRUM"  
27.01.2017  
Nr. 01/00-2017

Ražošanas direktors

Māris Kuņickis

Jurijs Rivkins 67728761



**GĀZAPGĀDES ATTĪSTĪBAS  
DEPARTAMENTS**

Vagonu iela 20, Rīga, LV-1009  
tālr. 67 041 654, fakss 67 041 640  
Kontaktu centrs: tālr. 155  
e-pasts: [gazapgades.departaments@lg.lv](mailto:gazapgades.departaments@lg.lv), [www.lg.lv](http://www.lg.lv)

Rīgā 04.04.2017. Nr. 27.4-2/816  
Uz 16.01.2017. Nr. 40/a/00-2017

SIA „Metrum”  
Ģertrūdes iela 47-3  
Rīga, LV-1011

**Par Dārziņu apkaimes publiskās infrastruktūras attīstības  
tematiskā plānojuma atzinumu**

Atbildot uz Jūsu 2017. gada 16. janvāra vēstuli Nr. 40/a/00-2017 par Dārziņu apkaimes publiskās infrastruktūras attīstības tematiskā plānojuma (turpmāk - Plānojums) atzinumu, akciju sabiedrība “Latvijas Gāze” informē, ka iepazinusies ar izstrādāto Plānojumu.

Plānojuma:

- Paskaidrojuma raksta 52. attēls „Esošā apkaimes gāzapgāde”,
- lapas „Teorētiskie ielu šķērsprofili”,

saskaņotas un nav iebildumu Plānojuma tālākai apstiprināšanai pašvaldībā.

Komercpilnvarnieks  
Gāzapgādes attīstības departamenta  
Perspektīvās attīstības daļas vadītājs

U. Kocers

Kuplovs-Oginskis  
67369955  
[Roberts.Kuplovs-Oginskis@lg.lv](mailto:Roberts.Kuplovs-Oginskis@lg.lv)

SAŅEMTS  
SIA "METRUM"  
U 4 -04- 2017  
Nr. 258/1/00-2017

Akciju sabiedrība "Latvijas Gāze", vienotais reģistrācijas Nr. 40003000642  
juridiskā adrese - Rīga, Vagonu iela 20  
IBAN LV38 PARX 0000 0044 6101 8, AS "Citadele banka", SWIFT PARXLV22





RĪGAS DOMES MĀJOKĻU UN VIDES DEPARTAMENTS

## VIDES PĀRVALDE

Brīvības iela 49/53, Rīga, LV-1010, tālrunis 67012992, fakss 67012471

e-pasts: dmv@riga.lv

Rīgā

25.01.2017 Nr. DMV-17-297-nd

Uz 17.01.2017 Nr. 44/a/00-2017

SIA "METRUM"  
mara.kalvane@metrum.lv

Par atzinumu Dārziņu apkāmes publiskās infrastruktūras attīstības tematiskajam plānojumam

Rīgas domes Mājokļu un vides departamenta (turpmāk – Departaments) Vides pārvalde (turpmāk – Vides pārvalde) ir saņēmusi SIA "Metrum" vēstuli, kurā tiek sniegta informācija, ka saskaņā ar Rīgas domes 26.08.2014. lēmumu Nr.1459 "Par Dārziņu apkāmes publiskās infrastruktūras attīstības tematiskā plānojuma izstrādes uzsākšanu" ir izstrādāts Dārziņu apkāmes publiskās infrastruktūras attīstības tematiskā plānojuma projekts (turpmāk – Tematiskais plānojums).

Pamatojoties uz Tematiskā plānojuma izstrādes darba uzdevumu, tiek lūgts sniegt atzinumu par izstrādātā Tematiskā plānojuma projektu.

Vides pārvalde atbilstoši Departamenta nolikumam izskata jautājumus, kas saistīti ar gaisa aizsardzības jomu, vides piesārņojuma ar troksni jomu, virszemes un pazemes ūdens aizsardzības jomu, rūpniecisko avāriju riska objektu ietekmi, piesārņoto un potenciāli piesārņoto teritoriju ietekmi, meliorācijas jomu, sadzīves atkritumu un sadzīves bīstamo atkritumu apsaimniekošanu, dabas aizsardzību, kā arī pilsētas īpašumā esošo apstādījumu aizsardzības jomu.

Vides pārvalde savas kompetences ietvaros sniedz šādu atzinumu:

- Dārziņu apkāmes publiskās infrastruktūras attīstības tematiskā plānojuma izstrādātājs vides trokšņa problēmas saskata vienīgi Maskavas ielas intensīvās autosatiksmes troksnī, pret kuru tiek ierosināts izbūvēt prettrokšņa ekrānus. No tā var secināt, ka pašā Dārziņu teritorijā netiek plānoti palielināta trokšņa avoti, kas radītu problēmas ar trokšņa robežlielumu ievērošanu individuālo savrupmāju, bērnu iestāžu, ārstniecības, veselības un sociālās aprūpes iestāžu teritorijās.
- Nepieciešams aktualizēt dokumentu "Tematisko plānojumu risinājumi", kurā 144.lpp. ir dota atsauce uz spēku zaudējušiem Ministru kabineta 2004. gada 13.jūlija noteikumiem Nr.597. Tā vietā norādīt pašlaik spēkā

Dokuments ir parakstīts ar drošu elektronisko parakstu 2017. gada 25. janvārī. Elektroniskā dokumenta Nr. RD811385AG0037

SAŅEMTS  
SIA "METRUM"

25.01.2017.  
Nr. 58/a/00-2017

esošos 2014.gada 7.janvāra noteikumus Nr.16 "Trokšņa novērtēšanas un pārvaldības kārtība";

- Meliorācijas sistēmas attīstības kartoshēmas nav norādīti grāvji N-13 un N-14, lai gan aprakstā tādi ir minēti.

Pārvaldes priekšniece

E. Piņķe

Vanaga 67105439

Dokuments ir parakstīts ar drošu elektronisko parakstu 2017. gada 25. janvārī. Elektroniskā dokumenta Nr. RD811385AG0037



RĪGAS DOMES ĪPAŠUMA DEPARTAMENTS  
ĪPAŠUMA DEPARTAMENTS

Riharda Vāgnera iela 5, Rīga, LV-1050, tālrunis 67026138, fakss 67026342, e-pasts: di@riga.lv

Rīgā

07.02.2017 Nr. DI-17-146-nd

Uz 16.01.2017 Nr. 41/a/00-2017

METRUM SIA  
Ģertrūdes iela 47-3, Rīga, LV-1011  
mara.kalvane@metrum.lv

Par atzinumu Dārziņu apkaimes  
publiskās infrastruktūras attīstības  
tematiskajam plānojumam

Informējam, ka Rīgas domes Īpašuma departaments (turpmāk - Departaments) ir izvērtējis Dārziņu apkaimes publiskās infrastruktūras attīstības tematiskā plānojuma projektu (turpmāk – Tematiskais plānojums), kas ir nodots sabiedrības iepazīstināšanai un institūciju atzinumu sniegšanai, pamatojoties uz 30.11.2016. Rīgas domes Pilsētas attīstības departamenta un SIA "METRUM" parakstīto nodošanas-pieņemšanas aktu.

Departaments kopumā atbalsta sagatavoto Tematiskā plānojuma projekta redakciju ar sekojošām piezīmēm:

Departaments atbalsta priekšlikumu par atsevišķu pašvaldības autonomo funkciju īstenošanai paredzēto teritoriju turpmākās izmantošanas un funkcionālā zonējuma maiņu, kas balstītas uz teritorijas izpētē iegūto informāciju, ar nosacījumu, ka to atbalsta Mājokļu un vides departaments (par zemes vienību ar kadastra apzīmējumu 0100 125 0049) un Izglītības, kultūras un sporta departaments (par zemes vienībām ar kadastra apzīmējumiem 0100 125 0049, 0100 1250309, 0100 125 0310).

Lūdzam precizēt informāciju Īpašumu piederības kartoshēmā (20. attēls). Lūdzam zemes īpašuma tiesību apzīmējumu "pašvaldība" papildināt ar tekstu "(tajā skaitā pašvaldības īpašums, pašvaldībai piekrītoša zeme, rezerves zemes fonda zeme un zeme zemes reformas pabeigšanai)". Kartoshēmā ar apzīmējumu "pašvaldība" kļūdaini iezīmēti zemes gabali ar kadastra apzīmējumiem 0100 125 6599, 0100 125 6598, 0100 125 6004, 0100 125 4043, 0100 125 4260, 0100 125 4234, 0100 125 4034, 0100 125 4306, kas ir fizisku personu īpašumi.

Informējam, ka 08.11.2016. ir pieņemts Rīgas domes lēmums Nr.4459 "Par Vladimira Kudojara parka nosaukuma piešķiršanu" un noteikta parka teritorija saskaņā ar lēmumam pievienoto shēmu. Pēc mūsu rīcībā esošās informācijas parka teritorijā paredzēts

Dokuments ir parakstīts ar drošu elektronisko parakstu 2017. gada 07. februārī. Elektroniskā dokumenta Nr. RD849477AG0038

METRUM SIA  
"METRUM"  
07.02.2017  
De. 109/i/00-2017

veikt sarkano līniju korekciju, lai nodrošinātu piebraucamo ceļu dārza mājai Dārziņu 7.līnijā 26a (būves kadastra apzīmējums 0100 125 4200 001).

Pielikumā: Rīgas domes 08.11.2016.lēmuma Nr.4459 kopija uz 2 lapām.

Departamenta direktora p.i.

V.Ozoliņš

Jēkabsone 67037545

Dokuments ir parakstīts ar drošu elektronisko parakstu 2017. gada 07. februārī. Elektroniskā dokumenta Nr. RD849477AG0038



## RĪGAS DOMES IZGLĪTĪBAS, KULTŪRAS UN SPORTA DEPARTAMENTS

Krišjāņa Valdemāra iela 5, Rīga, LV-1010, tālrunis 67026816, e-pasts [iksd@riga.lv](mailto:iksd@riga.lv)

Rīgā

08.02.2017 Nr. DIKS-17-371-nd

Uz 16.01.2017. Nr. 42/a/00-2017

METRUM SIA  
Gertrūdes iela 47-3, Rīga, LV-1011  
[mar.kalvane@metrum.lv](mailto:mar.kalvane@metrum.lv)

Par atzinumu Dārziņu apkaimes  
publiskās infrastruktūras attīstības  
tematiskajam plānojumam

Rīgas domes Izglītības, kultūras un sporta departaments (turpmāk – Departaments) ir izvērtējis Dārziņu apkaimes publiskās infrastruktūras attīstības tematiskā plānojuma projektu (turpmāk – Tematiskais plānojums), kas ir nodots sabiedrības iepazīstināšanai un institūciju atzinumu sniegšanai, pamatojoties uz 30.11.2016. Rīgas domes Pilsētas attīstības departamenta un SIA “METRUM” parakstīto nodošanas - pieņemšanas aktu.

Departamentam īstermiņa attīstības plānos nav iekļauta jaunas izglītības iestādes izveide Dārziņu apkaimē. Savukārt Tematiskā plānojuma projekts ir ilgtermiņa teritorijas attīstības plānošanas dokuments un tā mērķis ir sekmēt Dārziņu kā pilnvērtīgas apkaimes turpmāku veidošanu un attīstību. Līdz ar to, ja apkaimē tiks attīstīta dzīvojamo māju celtniecība un būtiski palielināsies iedzīvotāju skaits, tad rezervētajos zemesgabalos izglītības iestāžu izveidošana gan pirmsskolas, gan pamatizglītības pakāpei varētu būt iespējama. Par īstenojamām izglītības programmām jaunizveidotajās izglītības iestādēs lēmums pieņemams atbilstoši tā brīža apkaimes iedzīvotāju vajadzībām un pieprasījumam.

Vienlaicīgi vēršam uzmanību, ka saskaņā ar Rīgas domes 29.09.2009. lēmumu Nr.336 (26., 27. un 28.punkts) Dārziņu apkaimē ir rezervēti trīs zemesgabali izglītības iestāžu vajadzībām ar kadastra apzīmējumiem 01001250298 (Lidlauka iela 28), 01001250299 (Lidlauka iela 40) un 01001250304 (Dārziņu iela), bet Tematiskā plānojuma projekta dokumentā *Risinājumi* ir parādīti zemesgabali ar kadastra apzīmējumiem 01001250310, 01001250049 un 01001250304.

Departaments savas kompetences ietvaros kopumā atbalsta sagatavoto Tematiskā plānojuma projektu.

Departamenta direktors

G. Helmanis

Spurīņa 67026813

Dokuments ir parakstīts ar drošu elektronisko parakstu 2017. gada 08. februārī. Elektroniskā dokumenta Nr. RD855196AG0031



## RĪGAS DOMES LABKLĀJĪBAS DEPARTAMENTS

Baznīcas iela 19/23, Rīga, LV-1010, tālrunis 67105151, fakss 67105199 e-pasts: dl@riga.lv

Rīgā

17.02.2017 Nr. DL-17-153-nd

Uz 16.01.2017 Nr. 43/a/00-2017

SIA "Metrum"  
metrum@metrum.lv

Par atzinumu Dārziņu apkaimes  
publiskās infrastruktūras attīstības  
tematiskajam plānojumam

Esam iepazinušies ar Jūsu izstrādāto Dārziņu apkaimes publiskās infrastruktūras attīstības tematiskā plānojuma projektu.

Īpašu iebildumu un komentāru nav, vienīgi, ja aplūko Dārziņu attīstību no veselības veicināšanas viedokļa, tad tematiskajos plānojumos ir paredzēts izbūvēt gan veloceliņus, gan parkus, gan atpūtas vietas. Parkus var papildināt ar aktīvās atpūtas vietām, kur izvietot āra trenāžierus. Tāpat plānojot pludmales labiekārtošanu, vēlams paredzēt arī sporta laukumu izbūvi (piemēram - pludmales volejbols, futbols utml.)

Direktora p.i.

M.Moors

Krasts 67105168



## RĪGAS DOMES SATIKSMES DEPARTAMENTS

Ģertrūdes iela 36, Rīga, LV-1011, tālrunis 67012701, fakss 67012702, e-pasts: sd@riga.lv

Rīgā

09.02.17. Nr. 45/a/00-2017

16.01.2017. Nr. 45/a/00-2017

SIA "Metrum"  
Ģertrūdes ielā 47-3,  
Rīgā, LV-1011

Atzinums par Dārziņu apkaimes  
publiskās infrastruktūras attīstības  
tematiskajiem plānojumiem, Rīgā

Rīgas domes Satiksmes departaments (turpmāk – Departaments) izskatīja Jūsu 16.01.2016. vēstuli Nr. 45/a/00-2017 par Dārziņu apkaimes publiskās infrastruktūras attīstības tematiskajiem plānojumiem, Rīgā.

Departaments principiāli atbalsta izstrādātos Dārziņu apkaimes publiskās infrastruktūras attīstības tematiskos plānojumus, ar sekojošām iebildēm turpmākai plānošanai:

1. Pieturēties pie vienotas ielu klasifikācijas, atbilstoši Rīgas domes saistošajiem noteikumiem Nr.34 "Rīgas teritorijas izmantošanas un apbūves noteikumi". Plānojumā minētos ielu tipus 1, 2, 3 ar atšķirīgiem braukšanas ātrumiem aizstāt ar, piemēram, D<sub>1</sub>, D<sub>2</sub> – D<sub>5</sub>, E<sub>1</sub> – E<sub>5</sub>;
2. Ielām, pa kurām tiek organizēts sabiedriskais transports, nepieļaut mainīgus ātrumus. Caurejošām ielām paredzēt 50km/h atbilstošu ātrumu, bet pieguļošās iekškvartāla ielas iespējams paredzēt kā dzīvojamo zonu, pielietojot ielas šķērsprofilu ar atvieglota tipa ielas segas konstrukciju un atklāta tipa virsmas ūdeņu novadīšanu;
3. Nekoncentrēt kā prioritātes gājējus un velosipēdistus tajās pašās ielās, pa kurām tiek virzīta galvenā transporta kustība un sabiedriskais transports. Gājējus maksimāli virzīt pa iekškvartāla ielām;
4. Precizēt perspektīvos (apzīmējums "teorētiskie" neatbilst būtībai) ielu šķērsprofilus pēc virsmas ūdeņu novadīšanas principa – slēgta vai atklāta, un seguma veida;
5. Meliorācijas grāvju aizvietošanai nepieciešami lietūs ūdens kolektori (LK) ar papildus drenāžu (Dr).

Transporta būvju plānošanas  
pārvaldes priekšnieks

I.Rimša

Gāliņa 67012786

Ināra Gardoviča  
Valsts administratore

SAŅEMTS  
SIA "METRUM"

09-02-2017  
Nr. 67012700-2017



RĪGAS PAŠVALDĪBAS AĢENTŪRA  
„RĪGAS GAISMA”

Reģistrācijas Nr.LV90001747396, Brīvības iela 143/145, Rīga, LV-1012,  
tālrunis 67037664, fakss 67372080, e-pasts rg@riga.lv

ATZINUMS  
Rīga

08.04.2017.

Nr.RG-16-98-atz

Rīgas pilsētas būvvaldei  
Amatu ielā 4, Rīgā, LV-1050

Par Tematiskā plānojuma projekta izstrādi

**Objekta nosaukums un adrese:** „Dārziņu apkaimes tematiskā plānojuma projekts.”

**Būvorganizācija:** SIA „METRUM”

RPA ”Rīgas gaisma” neiebilst izstrādātam Dārziņu apkaimes tematiskā plānojuma projekta risinājumam.

Izstrādājot apbūves būvprojektu Dārziņu apkaimes teritorijai Rīgā, pieprasīt tehniskos noteikumus ielu apgaismojuma ierīkošanai sarkano līniju robežās

Tehniskais direktors

E.Krēsle

Trašu dienesta vadītājs

G.Gorbans

M.Daukšts: +371 67373830

Simona Gardoviča  
Būvvaldes administratore

AKTĪVĀS  
IA „METRUM”  
09-02-2017

125/100-2017





Rīgas satiksme

**Rīgas pašvaldības sabiedrība ar ierobežotu atbildību "Rīgas satiksme"**

Vestienas iela 35, Rīga, LV-1035, juridiskā adrese: Kleistu iela 28, Rīga, LV-1067, Latvija; reģistrācijas numurs: 40003619950,  
tālrunis: +371 67 104 800, fakss: +371 67 104 802, e-pasts: sekretariats@rigassatiksme.lv

Rīgā

28.02.2017. Nr. KOR-IZEJ-JP/2017/ 418  
Uz 16.01.2017. Nr.47/a/00-2017

SIA "METRUM"  
Ģertrūdes iela 47-3  
Rīgā, LV-1011

*Par Dārziņu apkāmes, Rīgā, publiskās  
infrastruktūras attīstības tematiskā plānojuma projektu*

Rīgas pašvaldības sabiedrība ar ierobežotu atbildību "Rīgas satiksme" ir saņēmusi un izskatījusi Jūsu 16.01.2017. iesniegumu Nr.47/a/00-2017, un savas kompetences ietvaros norāda, ka tai nav iebildumu pret izstrādātajiem Dārziņu apkāmes publiskās infrastruktūras attīstības tematiskā plānojuma projekta risinājumiem.

Valdes priekšsēdētājs

L.Bemhens

L.Bažbauere  
67104622

SANĒMTS  
SIA "METRUM"  
*Atroja* 28.02.2017.  
Nr. 167/a/00-2017



Rīgā

№ 01.2017. Nr. 71-7.22/68

Uz 16.01.2017. Nr.48/a/00-2017

Rīgas domes Pilsētas attīstības departamentam  
Amatu ielā 4,  
Rīgā, LV-1050

**Atzinums tematiskajam plānojumam**

**Objekta nosaukums un adrese:** Dārziņu apkāmes publiskās infrastruktūras attīstības tematiskais plānojums;

**Ierosinātājs:** Rīgas domes Pilsētas attīstības departaments;

**Izpildītājs:** SIA „METRUM R”;

**Izskatīšanas rezultāts:** SIA „Rīgas ūdens” akceptē izstrādāto tematisko plānojumu, kas ievietots Rīgas domes Pilsētas attīstības departamenta mājas lapā [www.rdpad.lv/uzsakta-sabiedribas-iepazistinasana-ar-darzinu-apkames-publiskas-infrastrukturas-attistibas-tematisko-planojumu/](http://www.rdpad.lv/uzsakta-sabiedribas-iepazistinasana-ar-darzinu-apkames-publiskas-infrastrukturas-attistibas-tematisko-planojumu/).

Valdes loceklis

N. Zvaunis

Jaunzeme  
67088349

*[Handwritten signature]*  
SAŅEMTS  
SIA "METRUM"  
02-02-2017  
Nr. 25/00-2017

Sabiedrība ar ierobežotu atbildību „Rīgas ūdens”  
Vienotais reģistrācijas Nr. 40103023035  
Zigfrīda Annas Meierovica bulvāris 1, Rīga, LV-1495, Latvija

Vienotais informatīvais tālrunis 8000 21 22  
tāl. 67088555, fakss 67088385, e-pasts office@rigasudens.lv  
www.rigasudens.lv



## SALASPILS NOVADA DOME

Reģ.Nr.90000024008, Līvzemes iela 8, Salaspils, Salaspils novads, LV-2169, tālr. 67981010, fakss 67981032  
e-pasts: dome@salaspils.lv, www.salaspils.lv

22.02.2017 Nr. ADM/10-2.1/17/598

Uz 16.01.2017. Nr. 49/a/00-2017

SIA "Metrum",  
reģ.Nr.40003388748  
Ģertrūdes iela 47-3,  
Rīga, LV-1011,  
[metrum@metrum.lv](mailto:metrum@metrum.lv)

### *Par Dārziņu apkaimes publiskās infrastruktūras attīstības tematisko plānojumu*

Salaspils novada domē ir saņemts SIA "Metrum" 2017.gada 16.janvāra iesniegums Nr.49/a/00-2017 ar lūgumu sniegt atzinumu par izstrādāto Dārziņu apkaimes publiskās infrastruktūras attīstības tematiskā plānojuma projektu, (turpmāk – Tematiskais plānojums).

Tematiskā plānojuma risinājumā ir ņemts vērā un ir grafiski attēlots Salaspils novada domes izvirzītais priekšlikums par velo un gājēju celiņa izveidošanu pār Daugavas atteku ar mērķi - savienot maršrutus no Zirņu salas Salaspils novadā uz Dārziņu teritoriju Rīgā. Priekšlikums ir ietverts Dārziņu apkaimes velosatiksmes tīklā.

Tomēr, ņemot vērā, ka Tematiskajā plānojumā ir sniegti detalizēti priekšlikumi par kanalizācijas un ūdensapgādes sistēmas izveidošanu, kuras risinājumi varētu būt funkcionāli saistīti ar Salaspils novada infrastruktūru, ir ieteicams plānoto inženierkomunikāciju infrastruktūras savienojumu priekšlikumos izskatīt iespēju par pārvada pār Daugavas atteku (gājēju un velo celiņa ierīkošanai) izmantošanu arī inženiertehnisko tīklu savienojumiem.

Salaspils novada dome pieņem zināšanai Tematiskajā plānojumā sniegtos risinājumus.

Ar cieņu,  
izpilddirektors

A.Jaunkalns

Dace Bērziņa  
67981068

  
Inga Gardeviča  
valsts administrators

SAŅEMTS  
SIA "METRUM"  
22-02-2017  
Nr. 49/a/00-2017



Akoiju sabiedrība "Sadalestikls"  
Pierīgas Kapitālieguldījumu daļa  
Vienotais reģ. Nr. 40003857687

Rīgas iela 14, Līči, Stopiņu novads, LV-2118, Latvija  
Tālr. (+371) 67726000, fakss (+371) 67727330 [www.sadalestikls.lv](http://www.sadalestikls.lv), [st@sadalestikls.lv](mailto:st@sadalestikls.lv)

Stopiņu novada Līčos  
23.02.2017. Nr. 30KI20-03.02/428  
Uz 16.01.2017. Nr. 39/a/00-2017

SIA METRUM  
Ģertrūdes iela 47-3  
Rīga, LV-1011  
e-pasts: [metrum@metrum.lv](mailto:metrum@metrum.lv)

Par atzinumu Dārziņu apkāmes publiskās infrastruktūras attīstības tematiskajam plānojumam

AS "Sadalestikls" nav iebildumu un papildus prasību SIA „Metrum” izstrādātajam tematiskā plānojuma projektam, Rīgas pilsētas, Dārziņu apkāmei, kas izstrādāts atbilstoši “Rīgas domes 26.08.2014. lēmumam Nr. 1459 “Par Dārziņu apkāmes publiskās infrastruktūras attīstības tematiskā plānojuma izstrādes uzsākšanu”.

Pierīgas Kapitālieguldījumu daļas vadītājs

Āris Baumgarts 67726766



Salvis Krīgers

SAŅEMTS  
SIA "METRUM"  
27.02.2017.  
Nr. 161/100-2017



## RĪGAS AUSTRUMU IZPILDDIREKCIJA

Reģistrācijas Nr. LV9000048129, Daugavpils iela 31, Rīga, LV-1003, tālr.:67013500, fakss 67013505;  
e-pasts: [ia@riga.lv](mailto:ia@riga.lv)

*10* .04.2017. Nr. IA-17- 465-nd  
Uz 16.01.2017. Nr. 37a/00-2017

SIA "Metrum"  
Ģertrūdes iela 47-3, Rīga, LV-1011

### **Par Dārziņu apkāmes publiskās infrastruktūras attīstības tematisko plānojumu**

Rīgas Austrumu izpilddirekcija (turpmāk Izpilddirekcija) ir saņēmusi Jūsu vēstuli ar lūgumu sniegt atzinumu par Dārziņu apkāmes publiskās infrastruktūras attīstības tematisko plānojumu (turpmāk Plānojumu). Izpilddirekcija 05.01.2016. ar vēstuli Nr. IA-16-9-nd Jūs informēja, ka Plānojuma nozīmīgākā daļa ir informācija par apkāmes teritorijas grunts piesārņojuma līmeni, grāvju (meliorācijas) sistēmas izvērtējums un tās plānojuma priekšlikumi (t.sk. lietus ūdeņu savākšanas, novadīšanas un attīrīšanas shēmas); inženiertehniskā nodrošinājuma (ūdensapgāde, kanalizācija, gāzes apgāde, siltumapgāde, elektroapgāde, sakari, sadzīves atkritumu apsaimniekošana u.c.) analīze un tā iespējamie risinājumi, transporta infrastruktūras novērtējums un piedāvājumus tās uzlabošanai; esošās sociālās infrastruktūras analīze un pamatnostādnes jauna publisko ārtelpu tīklojuma ietvaros.

Plānojuma risinājumi ir vērsti uz to, ka turpinoties vasaras māju transformācijai par pastāvīgām dzīves vietām, iedzīvotāji izvēlas Dārziņu apkāmi par savu patstāvīgo mājvietu. Tomēr Plānojuma sadaļā 4.2.1. prognozētais iedzīvotāju skaita pieaugums no 2798 deklarētajām personām uz 01.01.2016. līdz apm. 8000 iedzīvotāju, nav pamatots, jo deklarēto personu pieaugums saistīts arī ar vēlmi maksāt mazāku īpašuma nodokli par ēku, kurā pastāvīgi nedzīvo un iespējams nekad arī nedzīvos, jo apkāme vēsturiski ir veidojusies kā vasarnīcu rajons, un daudzi iedzīvotāji dod priekšroku vasarnieka statusam. Diemžēl nepārdomāti Rīgas attīstības plānotāju priekšlikumi 1990-tajos gados atļāva būvēt Dārziņu arī mājokļus dzīvošanai ziemā, tā radot neparedzētas inženiertehniskā nodrošinājuma problēmas.

Plānojumā nav analizētas pastāvīgo un sezonas iedzīvotāju dažādās intereses, jo pēdējiem nav tik aktuālas kā pirmajiem salīdzinoši dārgās inženierkomunikācijas, līdz ar to nevar būt ievērots interešu saskaņotības princips. Līdzsvarotas attīstības princips paredz plānot, līdzsvarojot atsevišķu apkāmes daļu attīstības līmeņus un tempus; diemžēl nevienā no Plānojuma daļām nav izdalīti pirmās kārtas pasākumi.

Pamatojoties uz Dārziņu apkaimes iedzīvotāju pausto viedokli par vēlmi nosargāt Daugavas krasta (plānotās promenādes) intīmo raksturu, ir izstrādāts Dārziņu apkaimes velosatiksmes tīkls, kura pamatu veido maģistrālais veloceļš pa Maskavas ielu, kas savieno Dārziņu apkaimi gan ar Rīgas centru, gan ar Salaspils centru. Rīgas pilsētas velosatiksmes attīstības koncepcijā 2015. - 2030. gadam gan kā prioritārs minēts veloceļš Centrs-Dārziņi gar Daugavu, kura realizācija ir uzsākta. Plānojumā minētais veloceļš nav definēts pat ne kā sekundārs veloceļš, bet tikai kā rekreatīvais velomaršruts, kas nenodrošinās efektīvu pārvietošanos gar Daugavu tiem rīdziniekiem, kas izvēlēsies atpūtas izbraukumus gar Daugavu plānotajā promenādē.

Neskaidra ir atbilde uz jautājumu, vai visām ieinteresētajām personām bija iespēja līdzdarboties Plānojuma izstrādē, jo nav uzrādīta sadarbība ar ilgstoši Dārziņos darbojušos kooperatīvu "Straume", kā arī pašvaldību institūciju sadarbība Plānojumā izvirzīto uzdevumu realizācijā, jo Satiksmes departaments vispār nav pieminēts. Autoru piedāvājumā, ka "pēc Plānojuma izstrādes pašvaldība sadarbībā ar institūcijām un Dārziņu apkaimes iedzīvotājiem izstrādā vidēja (7 gadu periodam) un īstermiņa (trīs gadu periodam) rīcības plānu, kas parāda darāmos darbus pārskatāmākā laika periodā", institūcijas nav precizētas.

Plānojumā dotais esošās grāvju (meliorācijas) sistēmas stāvokļa izvērtējums būtu papildināms ar rekomendāciju- noteikt meliorācijas sistēmas galvenajiem elementiem pašvaldības meliorācijas sistēmas statusu, kas dotu iespēju pašvaldībai iesaistīties tās projektēšanā un renovācijā, neraugoties uz faktu, ka sistēmas elementi atrodas uz privāpašumā esošas zemes.

Plānojuma publiskajā apspriešanā š.g. 2.februārī piedāvājums mainīt funkcionālo zonējumu un attīstīt Taisnajai ielai piegulošo teritoriju par apkaimes centru ar dažādu pakalpojumu iespējām nesaņēma vienprātīgu atbalstu, pret to iebilda Taisnajai ielas namīpašnieki, izsakot bažas par īpašuma nodokļa izmaiņām šādas attīstības gadījumā. Līdz ar to ir jāpiedāvā risinājums detālplānojuma vai teritorijas izmantošanas un apbūves noteikumu formā, kas ļautu realizēt šo perpektīvo ideju, neradot konflikta situācijas.

Plānojumam ir jānodrošina saskaņotu sasaisti starp finanšu plānošanu un pašvaldības institūciju pieņemtajiem lēmumiem, tomēr nav izvērtēti esošie un vidējā termiņā prognozētie resursi un finansiālās iespējas, tostarp informācija par investīciju plānu. Pieņemot, ka nav iespējams noteikt plānoto publiskās infrastruktūras darbu veikšanas termiņus, tomēr ir jādod to prioritārā secība un indikatīvās izmaksas, lai Plānojums būtu reāls darba instruments visām iesaistītajām institūcijām, kas realizēs Dārziņu apkaimes attīstības īstenošanas plānu.

Ar cieņu, izpilddirektors



D.Pavlovs

Atzinumi	Izstrādātāja komentāri par nosacījumu ievērošanu
<b>Rīgas domes Īpašuma departaments 07.02.2017. Nr. DI-17-146-nd</b>	
<p>Departaments kopumā atbalsta sagatavoto Tematiskā plānojuma projekta redakcija ar sekojošā piezīmēm:</p> <p>Departaments atbalsta priekšlikumu par atsevišķu pašvaldības autonomo funkciju īstenošanai paredzēto teritoriju turpmākās izmantošanas un funkcionālā zonējuma maiņu, kas balstītas uz teritorijas izpētē iegūto informāciju, ar nosacījumu, ka to atbalsta Mājokļu un vides departaments (par zemes vienību ar kadastra apzīmējumu 0100 125 0049) un Izglītības, kultūras un sporta departaments (par zemes vienībām ar kadastra apzīmējumiem 0100 125 0049, 0100 125 0309, 0100 125 0310).</p> <p>Lūdz precizēt informāciju īpašumu piederības kartoshēmā (20.attēls). Lūdz zemes īpašuma tiesību apzīmējumu "pašvaldība" papildināt ar tekstu "(tajā skaitā pašvaldības īpašums, pašvaldībai piekrītoša zeme, rezerves zemes fonda zeme un zeme zemes reformas pabeigšanai)".</p> <p>Kartoshēmā ar apzīmējumu "pašvaldība" kļūdaini iezīmēti zemes gabali ar kadastra apzīmējumiem 0100 125 6599, 0100 125 6598, 0100 125 6004, 0100 125 4043, 0100 125 4260, 0100 125 4234, 0100 125 4034, 0100 125 4306, kas ir fizisku personu īpašumi.</p>	<p>Pamatojoties uz Mājokļu un vides departamenta sniegto atzinumu, izskatot Tematiskā plānojuma redakciju, nav radušies iebildumi par zemesgabala ar kadastra Nr. 0100 125 0049 izmantošanu kā dabas un apstādījumu teritorijai un daļā no tā attīstīt Kopienas centru/izglītības iestādi.</p> <p>Rīgas domes Īpašuma departaments, nav izteicis iebildumus zemesgabalu ar kadastra apzīmējumiem 0100 125 0049, 0100 125 0309, 0100 125 0310) attīstībai kā izglītības iestādēm.</p> <p>Pamatojoties uz atzinumā minēto, ir veiktas korekcijas Tematiskā plānojuma kartoshēmā "Īpašumu piederības kartoshēma" – atbilstoši kadastrs.lv datiem norādītas atzinumā minēto īpašu īpašumu piederības grupa.</p>
<b>Rīgas domes Satiksmes departaments 09.02.2017. Nr. DS-17-65-dv</b>	
<p>Departaments principiāli atbalsta izstrādātos Dārziņu apkaimes publiskās infrastruktūras attīstības tematiskos plānojumus, ar sekojošās iebildēm turpmākai plānošanai:</p> <ol style="list-style-type: none"> <li>1. Pieturēties pie vienotas ielu klasifikācijas, atbilstoši Rīgas domes saistošajiem noteikumiem Nr.34 "Rīgas teritorijas izmantošanas un apbūves noteikumi". Plānojumā minētos ielu tipus 1, 2, 3 ar atšķirīgiem braukšanas ātrumiem aizstāt ar, piemēram, D<sub>1</sub>, D<sub>2</sub> – D<sub>5</sub>, E<sub>1</sub> – E<sub>5</sub>.</li> </ol>	<ol style="list-style-type: none"> <li>1. Atbilstoši atzinumā minētajam, 4.2.4.1. sadaļā "Ieteikumi transporta infrastruktūras uzlabošanai" otrās rindkopas pēdējais teikums izteikts sekojošā redakcijā: "<i>Lai Dārziņu transporta infrastruktūras tīklu padarītu uztveramāku tā lietotājiem un vienlaikus nodrošinātu personīgā un sabiedriskā transporta organizētu kustību, tiek ieteikts sadalīt Dārziņu ielas trīs tipos:</i>" <ul style="list-style-type: none"> <li>▪ 1. šķērsprofilu tips jeb D4 kategorijas tips - Dārziņu maģistrālās ielas ar sabiedriskā transporta kustību jeb savienjoša pieklūšanas iela;</li> </ul> </li> </ol>

2. Ielām, pa kurām tiek organizēts sabiedriskais transports, nepieļaut mainīgus ātrumus. Caurejošām ielām paredzēt 50km/h atbilstošu ātrumu, bet pieguļošās iekškvartāla ielas iespējams paredzēt kā dzīvojamo zonu, pielietojot ielas šķērsprofilu ar atvieglota tipa ielas segas konstrukciju un atklāta tipa virsmas ūdeņu novadīšanu;
3. Nekoncentrēt kā prioritātes gājējus un velosipēdistus tajās pašās ielās, pa kurām tiek virzīta galvenā transporta kustība un sabiedriskais transports. Gājējus maksimāli virzīt pa iekškvartāla ielām;
4. Precizēt perspektīvos (apzīmējums “teorētiskie” neatbilst būtībai) ielu šķērsprofilus pēc virsmas ūdeņu novadīšanas principa – slēgta vai atklāta, un seguma veida;

- 2. *Šķērsprofilu tips jeb D5 kategorijas iela - ielas ar salīdzinoši augstu satiksmes intensitāti bez sabiedriskā transporta kustības jeb pieklūšanas iela;*
- 3. *Šķērsprofilu tips jeb E5/E6 kategorijas iela/ - vietējās, dzīvojamās zonas ielas ar samazinātu atļauto braukšanas ātrumu jeb pieklūšanas un uzturēšanās iela /uzturēšanās iela.”.*

2. Informācija pieņemta zināšanai un atbilstoši atzinumam ir ievērojama turpmākajā projektēšanas procesā. Atzīmējams, ka tematiskā plānojums risinājumi paredz 30 km/h ierobežojumu tikai Taisnās ielas un Jāņogu ielas posmos, kas pieslēdzas esošajam un attīstāmajam Dārziņu apkaimes centram.

3. Ņemot vērā to, ka ielas ar lielāko transportlīdzekļu kustību aptver visu Dārziņu teritoriju ir neizbēgama gājēju un velosipēdistu koncentrācija šajās ielās. Šim nolūkam, nodrošinot maksimālu satiksmes drošību, paredzēti no brauktuves atdalīti celiņi gājēju un velosipēdistu kustībai. Par prioritāti gājējiem un velosipēdistiem tiek rekomendētas iekškvartāla ielas, bet ņemot vērā, ka maģistrālās apkaimes ielas veic pieklūšanas un savienošanas funkcijas, tas ir jānodrošina arī gājējiem un velosipēdistiem. Līdz ar to, informācija pieņemta zināšanai un jāizvērtē turpmākās projektēšanas posmos izvēloties atbilstoši veloceliņu atdalīšanas risinājumus.

4. Apzīmējums teorētiskie ielu šķērsprofili ir izmantots, jo katrs teorētiskais šķērsprofils ir adresēts visām ielām ar noteiktu sarkano līniju platumu, piemēram, 9m platām ielām. Šķērsprofilos ir attēloti visi iespējamie ielu infrastruktūras un pazemes inženierkomunikāciju izvietojumi pie konkrētā sarkano līniju platumā. Atbilstoši Tematiskā plānojuma risinājumiem, visas ielas tiek paredzētas ar cieto segumu – asfaltbetonu. Pamatojoties uz augstāk minēto, korekcija Tematiskajā plānojuma netiek veikta.

5. Atbilstoši atzinumā minētajam, 4.2.5.2. sadaļa “Meliorācijas sistēmas atjaunošanas darbu izpildes secība” papildināta ar tekstu: “*Gadījumā, ja tiek veikta grāvis N-17 tiek aizstāts ar drenu, nepieciešams izbūvēt lietus kolektoros ar papildus drenāžu. Konkrēti risinājumi ir jāizstrādā izstrādājot ielas rekonstrukcijas projektu un saskaņojot ar Rīgas domes Satiksmes departamentu.”.*



5. Meliorācijas grāvju aizvietošanai nepieciešami lietus ūdens kolektori (LK) ar papildus drenāžu (Dr).

**Rīgas domes Mājokļu un vides pārvalde** 15.01.2017. Nr. DMV-17-297-nd

Vides pārvalde savas kompetences ietvaros sniedz šādu atzinumu:

- Dārziņu apkaimes publiskās infrastruktūras attīstības tematiskā plānojuma izstrādātājs vides trokšņa problēmas saskata vienīgi Maskavas ielas intensīvās autosatiksmes troksnī, pret kuru tiek ierosināts izbūvēt prettrokšņa ekrānus. No tā var secināt, ka pašā Dārziņu teritorijā netiek plānoti palielināta trokšņa avoti, kas radītu problēmas ar trokšņa robežlielumu ievērošanu individuālo savrupmāju, bērnu iestāžu, ārstniecības, veselības un sociālās aprūpes iestāžu teritorijās.
  - Nepieciešams aktualizēt dokumentu "Tematisko plānojumu risinājumi", kurā 144.lpp. ir dota atsauce uz spēku zaudējušiem Ministru kabineta 2004. gada 13.jūlija noteikumiem Nr.597. Tā vietā norādīt pašlaik spēkā esošos 2014.gada 7.janvāra noteikumus Nr.16 "Trokšņa novērtēšanas un pārvaldības kārtība";
  - Meliorācijas sistēmas attīstības kartoshēmas nav norādīti grāvji N-13 un N-14, lai gan aprakstā tādi ir minēti.
- Tematiskā plānojuma risinājumi paredz Dārziņu apkaimi attīstīt kā kluso Rīgas pilsētas apkaimi. Apkaimē noteiktie funkcionālie zonējumi un atļautās izmantošanas neparedz tādu izmantošanu, kas ievērojami varētu palielināt problēmas ar vides troksni.
  - Tematiskā plānojuma redakcijā ir koriģēta atsauce uz spēkā esošajiem MK noteikumiem Nr. 16.
  - Tematiskā plānojuma redakcijā ir koriģēta kartoshēma "Meliorācijas sistēmas attīstības kartoshēma".

**Rīgas domes Izglītības, kultūras un sporta departaments** 08.02.2017. Nr. DIKS-17-371-nd

Vērš uzmanību, ka saskaņā ar Rīgas domes 29.09.2009. lēmumu Nr.336 (26., 27. un 28.punkts) Dārziņu apkaimē ir rezervēti trīs zemesgabali izglītības iestāžu vajadzībām ar kadastra apzīmējumiem 01001250298 (Lidlauka iela 28), 01001250299 (Lidlauka iela 40) un 01001250304 (Dārziņu iela), bet Tematiskā plānojuma projekta dokumentā *Risinājumi* ir parādīti zemesgabali ar kadastra apzīmējumiem 01001250310, 01001250049 un 01001250304. Departaments savas kompetences ietvaros kopumā atbalsta sagatavoto

Informācija pieņemta zināšanai.

Aplūkojot minēto adresu atrašanos vietu, tika secināts, ka zemesgabali ar kadastra apzīmējumiem 01001250298 (Lidlauka iela 28) un ar kadastra apzīmējumu 01001250299 (Lidlauka iela 40) atrodas ārpus Tematiskā plānojuma/Dārziņu apkaimes teritorijas

Pamatojoties uz atzinumā sniegto informāciju, Tematiskā plānojuma 4.2.2.sadaļa "Sociālā infrastruktūra" otrā daļa "Izglītības iestādes"

Tematiskā plānojuma projektu.	papildināta ar tekstu: <i>“Vienlaikus ir atzīmējams, ka saskaņā ar Rīgas domes 29.09.2009. lēmumu Nr.336 Rumbulas apkaimē ir rezervēti divi zemesgabali izglītības iestāžu vajadzībām ar kadastra apzīmējumiem 01001250298 (Lidlauka iela 28) un ar kadastra apzīmējumiem 01001250299 (Lidlauka iela 40).”.</i>
<b>Rīgas domes Labklājības departaments</b> 17.02.2017. Nr. DL-17-153-nd	
Departamentam īpašu iebildumu un komentāru nav, vienīgi, ja aplūko Dārziņu attīstību no veselības veicināšanas viedokļa, tad tematiskajos plānojumos ir paredzēts izbūvēt gan veloceļņus, gan parkus, gan atpūtas vietas. Parkus var papildināt ar aktīvās atpūtas vietām, kur izvietot āra trenāžierus. Tāpat plānojot pludmales labiekārtošanu, vēlams paredzēt arī sporta laukumu izbūvi (piemēram - pludmales volejbols, futbols utml.)	Informācija pieņemta zināšanai. Konkrētu labiekārtojumu elementu izvietojums precizējams izstrādājot publiskās ārtelpas labiekārtojuma plānu. Atzīmējams, ka jau šobrīd Kudojara parkā ir izvietoti āra trenāžierī. Savukārt sporta laukumu izbūve tieši pie Daugavas krasta nav ieteicama ierobežotās vietas un ūdenslīmeņa izmaiņu dēļ.
<b>RPSIA “Rīgas satiksme”</b> 28.02.2017. Nr. KOR-IZEJ-JP/2017/418	
RPSIA “Rīgas satiksme” savas kompetences ietvaros norāda, ka tai nav iebildumu pret izstrādātajiem Dārziņu apkaimes publiskās infrastruktūras attīstības tematiskā plānojuma projekta risinājumiem.	-
<b>SIA “Rīgas ūdens”</b> 30.01.2017. Nr.T1-7.22/68	
SIA “Rīgas ūdens” akceptē izstrādāto tematisko plānojumu.	-
<b>AS “Latvenergo”</b> 26.01.2017. Nr. 01VD00-17/375	
Lūdz pilnveidot tematiskā plānojuma projektu, ņemot vērā iesniegtos nosacījumus: 1. Lūdzam tematiskā plānojuma 2.9. daļu “Aizsargjoslas” papildināt ar punktu “Rīgas HES kontrolmērietaišu aizsargjoslas” un, ja iespējams, attēlot tās 58. attēlā vai, ja mēroga noteiktības dēļ attēlojums nav iespējams, norādīt kontrolmērietaišu koordinātes atbilstoši atkārtoti iesniegtajiem datiem LKS-92 koordinātu sistēmā. 2. Lūdzam precizēt esošās situācijas aprakstā iekļauto 6. tabulu, norādot koordinātes LKS-92 koordinātu sistēmā. 3. Papildus norāda, ka Rīgas HES hidroagregātu darbība ietekmē Daugavas ūdens līmeņa svārstības posmā no Dārziņu 20. līnijas līdz Getliņu grāvim pie Aronijas ielas (Ūdens teritoriju un krastmalu tematiskajā plānojumā norādīto plānoto peldvietu DP-9 un DP-10, kā arī iedibinātajā peldvietā DP-11 pie Aronijas ielas, pirms Getliņu grāvja). Hidroagregātu iedarbināšanas laikā ūdens līmenis var strauji paaugstināties un palielināties straumes ātrums,	1. Tematiskā plānojuma 2.9. sadaļas “Aizsargjoslas” shēma “Galvenās esošās aizsargjoslas (uzrādītas atbilstoši mēroga noteiktībai)” papildināta ar Rīgas HES kontrolmērietaišu punktiem. Kā arī sadaļa papildināta ar tekstu: <i>“Rīgas HES kontrolmērietaišu aizsargjoslas. Noteikta ap 2 Rīgas HES kontrolmērietaišu punktiem.”.</i> 2. Atbilstoši atzinumā minētajam, ir koriģēta 6. tabula, norādot koordinātes LKS-92 koordinātu sistēmā. 3. Atbilstoši atzinumā minētajam, Tematiskā plānojuma 4.2.3.3. sadaļa “Plānotās publiskās ārtelpas sistēmas funkcionālais nodrošinājums” ir papildināta tekstu: <i>“ Pamatojoties uz to, ka Rīgas HES hidroagregātu darbība ietekmē Daugavas ūdens līmeņa svārstības ietekmē ūdens līmeni posmā no Dārziņu 20. līnijas līdz Getliņu grāvim pie Aronijas ielas un, ka hidroagregātu iedarbināšanas laikā ūdens līmenis var strauji</i>

kas ir bīstams peldētājiem.	<i>paaugstināties un palielināties straumes ātrums, turpmākā projektēšanas gaitā ir jāvērs papildus uzmanība un jāizstrādā atbilstoši risinājumi drošības nodrošināšanai.</i>
<b>SIA "Lattelecom" 27.01.2017. Nr. 37.1-10/2210/240</b>	
SIA "Lattelecom" nav iebildumu pret izstrādātā projekta risinājumiem. Papildus nosacījumi pie tehniskā projekta izstrādes: <ul style="list-style-type: none"> <li>- Paredzēt vietu perspektīvā elektronisko sakaru tīklu izvietojumam pa projektējamām 6, 7, 8, 9 metrus platām ielām, zaļajā zonā vai zem gājēju ietves.</li> <li>- Vietās, kur esošās SIA "Lattelecom" komunikācijas projekta izstrādes rezultātā nonāk ielu braucamajā daļā, paredzēt to iznešanu zaļajā zonā vai zem trotuāra, izstrādājot atbilstošu projektu, SIA "Lattelecom" komunikāciju pārvietošanai.</li> </ul>	Tematiskā plānojuma 4.2.5.5. sadaļa "Elektronisko sakaru komunikācijas un tīkli" papildināta ar tekstu: <i>"Tehniskā projekta izstrādes:</i> <ul style="list-style-type: none"> <li>▪ <i>Paredzēt vietu perspektīvā elektronisko sakaru tīklu izvietojumam pa projektējamām 6, 7, 8, 9 metrus platām ielām, zaļajā zonā vai zem gājēju ietves;</i></li> <li>▪ <i>Vietās, kur esošās SIA "Lattelecom" komunikācijas projekta izstrādes rezultātā nonāk ielu braucamajā daļā, paredzēt to iznešanu zaļajā zonā vai zem trotuāra, izstrādājot atbilstošu projektu, SIA "Lattelecom" komunikāciju pārvietošanai. "</i></li> </ul>
<b>RPA "Rīgas gaisma" 08.02.2017. Nr. RG-16-58-atz</b>	
RPA "Rīgas gaisma" neiebilst izstrādātam Dārziņu apkaimes tematiskā plānojuma projekta risinājumam. Izstrādājot apbūves būvprojektu Dārziņu apkaimes teritorijai Rīgā, pieprasīt tehniskos noteikumus ielu apgaismojuma ierīkošanai sarkano līniju robežās.	Priekšlikums ņemts vērā. Tematiskā plānojuma 4.2.5.4. sadaļa "Elektroapgāde un ielu apgaismojums" ir papildināta ar tekstu: <i>"Izstrādājot apbūves būvprojektu Dārziņu apkaimes teritorijā, jāpieprasa tehniskie noteikumi ielu apgaismojuma ierīkošanai sarkano līniju robežās."</i>
<b>Salaspils novada dome 22.02.2017. Nr. ADM/10-2.1/17/598</b>	
Tematiskā plānojuma risinājumā ir ņemts vērā un ir grafiski attēlots Salaspils novada domes izvirzītais priekšlikums par velo un gājēju celiņa izveidošanu pār Daugavas atteku ar mērķi – savienot maršrutus no Zirņu salas Salaspils novadā uz Dārziņu teritoriju Rīgā. Priekšlikums ir ietverts Dārziņu apkaimes velosatiksmes tīklā. Tomēr, ņemot vērā, ka Tematiskajā plānojumā ir sniegti detalizēti priekšlikumi par kanalizācijas un ūdensapgādes sistēmas izveidošanu, ir ieteicams plānoto inženierkomunikāciju infrastruktūras savienojumu priekšlikumos izskatīt iespēju par pārvada pār Daugavas atteku (gājēju un velo celiņa ierīkošanai) izmantošanu arī inženiertehnisko tīklu savienojumiem.	Informācija pieņemta zināšanai.  Priekšlikums ņemts vērā. Tematiskā plānojuma 4.2.5.1. sadaļa "Ūdensapgāde un kanalizācija" ir papildināta ar tekstu: <i>"Ņemot vērā, ka risinājums ir funkcionāli saistīts ar Salaspils novadu, turpmākās plānošanas procesā ir izskatāma iespēja plānoto gājēju un velosipēdistu tiltu pār Daugavas atteku izmantot arī inženierkomunikāciju tīklu savienojumiem."</i>
<b>AS "Sadales tīkls" 23.02.2017. Nr. 30KI20-03.02/428</b>	
AS "Sadales tīkls" nav iebildumu un papildus prasību izstrādātajam tematiskā plānojuma projektam.	-
<b>AS "Latvijas Gāze" 04.04.2017. Nr. 27.4-2/816</b>	

<p>Latvijas gāze informē, ka ir iepazinies ar izstrādāto Plānojumu un nav iebildumu Plānojuma tālākai apstiprināšanai pašvaldībā.</p>	-
<b>Rīgas Austrumu izpilddirekcija</b>	
<ul style="list-style-type: none"> <li>▪ Plānojuma sadaļā 4.2.1. prognozētais iedzīvotāju skaita pieaugums no 2798 deklarētajām personām uz 01.01.2016. līdz apm. 8000 iedzīvotāju, nav pamatots, jo deklarēto personu pieaugums saistīts arī ar vēlmi maksāt mazāku īpašuma nodokli par ēku, kurā pastāvīgi nedzīvo un iespējams nekad arī nedzīvos, jo apkaime vēsturiski ir veidojusies kā vasarnīcu rajons, un daudzi iedzīvotāji dod priekšroku vasarnieku statusam.</li> <li>▪ Plānojumā nav analizētas pastāvīgo un sezonas iedzīvotāju dažādās intereses, jo pēdējiem nav tik aktuālas kā pirmajiem salīdzinoši dārgās inženierkomunikācijas, līdz ar to nevar būt ievērots interešu saskaņotības princips. Līdzsvarotas attīstības princips paredz plānot, līdzsvarojot atsevišķu apkaimes daļu attīstības līmeņus un tempus; diemžēl nevienā no Plānojuma daļām nav izdalīti pirmās kārtas pasākumi.</li> </ul>	<p>10.04.2017. Nr. IA-17-465-nd</p> <p>Viedoklis pieņemts zināšanai. Tematiskā plānojumā veiktā iedzīvotāju skaita prognoze ir balstīta esošo adresācijas objektu skaitu apkaimē un vidējo mājsaimniecības lielu gan Dārziņu apkaimē, gan Rīgā.</p> <p>Viedoklis pieņemts zināšanai. Informējam, ka:</p> <ul style="list-style-type: none"> <li>▪ Uzsākot Tematiskā plānojuma izstrādi tika organizēta 1. institūciju darba grupas sanāksme. Sanāksmes laikā tika diskutēts jautājums par iespēju mainīt funkcionālo zonējumu daļai Dārziņu apkaimes teritorijas, piemēram, noteikt funkcionālo zonēju "Dabas un apstādījumu teritorija", kas pieļauj dārzu māju būvniecību, bet ne savrupmāju. Atbalstu šāda ideja neguva.</li> <li>▪ Tematiskā plānojuma laikā tika organizētas vairākas iedzīvotāju darba grupas tikšanās, kurās tika diskutēts par problēmām starp savrupmāju un sezonālie iedzīvotāji. Darba grupās tika norādīts uz atkritumu apsaimniekošanas problēma, piesārņojuma radīšanu, apsaimniekošanas nepietiekamību rudens un ziemas laikā.</li> <li>▪ Šobrīd Dārziņu apkaimes teritorija ir nodrošināta ar elektroapgādi, daļēju ielu apgaismojumu un daļēju gāzapgādi. Tematiskā plānojuma risināju ierosina pilnveidot šos inženierkomunikāciju tīklus un attīstīt centralizēto kanalizāciju un ūdensapgādi.</li> <li>▪ 2017. gada februārī veiktā aptauja par vēlmi pieslēgties centralizētai ūdensapgādei un kanalizācijai (skatīt 9. pielikumu), 57,2% respondentu ir gatavi pieslēgties centralizētajai ūdens apgādei un kanalizācijai un 17,5% ir drīzāk gatvi, nekā nē.</li> <li>▪ Pamatojoties uz MK noteikumiem Nr. 496 "Nekustamā īpašuma lietošanas mērķu klasifikācija un nekustamā īpašuma lietošanas mērķu noteikšanas un maiņas kārtība", abiem izmantošanas veidiem ir viena nekustamā īpašuma lietošanas mērķa grupa - Individuālo dzīvojamo māju apbūves zeme, Individuālo dzīvojamo māju apbūve (0601).</li> </ul>

- Plānojumā minētais veloceļš nav definēts pat ne kā sekundārs veloceļš, bet tikai kā rekreatīvais velomaršruts, kas nenodrošinās efektīvu pārvietošanos gar Daugavu tiem rīdiniem, kas izvēlēšies atpūtas izbraukumus gar Daugavu plānotajā promenādē.
- Vai visām ieinteresētajām personām bija iespēja līdzdarboties Plānojuma izstrādē, jo nav uzrādīta sadarbība ar ilgstoši Dārziņos darbojušos kooperatīvu "Straume", kā arī pašvaldību institūciju sadarbība Plānojumā izvirzīto uzdevumu realizācijā, jo Satiksmes departaments vispār nav pieminēts. Autoru piedāvājumā, ka "pēc Plānojuma izstrādes pašvaldība sadarbībā ar institūcijām un Dārziņu apkaimes iedzīvotājiem izstrādā vidēja (7 gadu periodam) un īstermiņa (trīs gadu periodam) rīcības plānu, kas parāda darāmos darbus pārskatāmākā laika periodā", institūcijas nav paredzētas.
- Plānojumā dotais esošās grāvju (meliorācijas) sistēmas stāvokļa izvērtējums būtu papildināms ar rekomendāciju – noteikt meliorācijas sistēmas galvenajiem elementiem pašvaldības meliorācijas sistēmas statusu, kas dotu iespēju pašvaldībai iesaistīties tās projektēšanā un renovācijā, neraugoties uz faktu, ka sistēmas elementi atrodas uz privātīpašumā esošas zemes.
- Publiskajā apspriešanā piedāvājums mainīt funkcionālo zonējumu un attīstīt Taisnajai ielai piegulošo teritoriju par apkaimes centru ar dažādu pakalpojumu iespējām nesaņēma vienprātīgu atbalstu, pret to iebilda Taisnās ielas namīpašnieki, izsakot bažas par īpašuma nodokļa izmaiņām šādas attīstības gadījumā. Līdz ar to ir jāpiedāvā risinājums detālpilānojuma vai teritorijas izmantošanas un apbūves noteikumu formā, kas ļautu realizēt šo perspektīvo ideju, neradot konflikta situācijas.
- Plānojumam ir jānodrošina saskaņotu sasaisti starp finanšu plānošanu un pašvaldības institūciju pieņemtajiem lēmumiem, tomēr nav izvērtēti

Tematiskā plānojuma kartoshēmas "Plānotās velosatiksmes infrastruktūras kartoshēma" apzīmējumi ir papildināti ar atsauci, ka minētais veloceļš ir prioritārais. Vienlaikus papildināts arī 4.2.3.4. nodaļas "Velo infrastruktūra" teksts, ka rekreatīvais veloceļš gar Daugavu ir prioritāri attīstāmais.

Pēc publiskās apspriešanas, Tematiskā plānojuma redakcija ir papildināta ar sadaļu par "Sadarbības plāns tematiskā plānojuma ilgtermiņa mērķu sasniegšanai", kurā ir norādītas darbības virzieni un rīcību iniciatori.

Informācija pieņemta zināšana. Tematiskā plānojuma ir noteikta kārtība pašvaldības meliorācijas statusa piešķiršanai atbilstoši Meliorācijas likumam.

Tematiskā plānojuma redakcijā ir veikti papildinājumi, nosakot stingrākas prasības publisko objektu attīstībai Taisnajā ielā.

Informācija pieņemta zināšanai. Atbilstoši Tematiskā plānojuma Tehniskajai specifikācijai, finanšu jautājumi nav viens no plānojuma

esošie un vidējā termiņā prognozētie resursi un finansiālās iespējas, tostarp informācija par investīciju plānu. Pieņemot, ka nav iespējams noteikt plānoto publiskās infrastruktūras darbu veikšanas termiņus, tomēr ir jādod to prioritārā secība un indikatīvās izmaksas, lai Plānojums būtu reāls darba instruments visām iesaistītajām institūcijām, kas realizēs Dārziņu apkaimes attīstības īstenošanas plānu.

uzdevumiem. 20.04.3017. tikšanās laikā starp SIA "METRUM", RDPAD un Rīgas Austrumu izpilddirekciju, tika panākta vienošanās, ka lai nodrošinātu izpratni par Finanšu un administratīvo lietu komitejas darbības jomu, īstenošanas procesa kartoshēma tiks papildināta ar norādi uz finanšu komiteju.

## 5. pielikums. Ziņojums par sabiedrības iepazīstināšanas laikā saņemtajiem priekšlikumiem un komentāriem.

## 1. PĀRSKATS PAR VĒRĀ ŅEMTAJIEM UN NORAIĀĀTAJIEM FIZISKO UN JURIDISKO PERSONU PRIEKŠLIKUMIEM UN IEBILDUMIEM LOKĀLPLĀNOJUMA PUBLISKĀS APSPRIĒŠANAS LAIKĀ

Nr. p.k.	Iesniedzējs, saņemšanas datums	Priekšlikums/iebildums	Izstrādātāja viedoklis un komentāri
1.	Fiziska persona, 08.02.2017.	<p>Iepazīstoties ar SIA "Metrum" sagatavoto Dārziņu apkaimes publiskās infrastruktūras attīstības tematiskā plānojuma projektu (turpmāk arī – "DTemP"), kas tika prezentēts 2017. gada 2. februāra sanāksmē Rīgas domē, kā arī spēkā esošo Rīgas pilsētas teritorijas plānojumu (turpmāk arī – "RTP"), kā arī ar līdz šim sagatavotajiem Rīgas pilsētas teritorijas plānojuma no 2018. gada līdz 2030. gadam (turpmāk arī – "RTP 2018") materiāliem, un ievērojot to, ka:</p> <ul style="list-style-type: none"> <li>- manā īpašumā ir dārza māja un divas palīgēkas, kas atrodas Rīgā, Dārziņos, Aroniju ielā 20, ēku kadastra Nr. 0100 125 2007 222, ... 223 un ... 224, tieši pie Getliņu grāvja ietekas Daugavā tā kreisajā krastā (tas ir, virzienā prom no Rīgas centra);</li> <li>- zeme zem šīs mājas un šai mājai piegulošā zemesgabala zeme (turpmāk arī – "Zeme") ir daļa no nekustamā īpašuma ar kadastra Nr. 0100 125 2007, kas atrodas vairāku kopīpašnieku īpašumā;</li> <li>- RTP pašlaik Zeme kopā ar teritoriju Getliņu grāvja labajā krastā (tas ir, Rīgas centra pusē) iezīmēta kā "Apstādījumu un dabas teritorija (A)";</li> <li>- DTemp Zeme kopā ar teritoriju Getliņu grāvja labajā krastā (tas ir, Rīgas centra pusē) iezīmēta kā "Dabas un apstādījumu teritorija (DA1)" (skat., piemēram, DTemp 154. lpp.) un RTP 2018 Zeme kopā ar teritoriju Getliņu grāvja labajā krastā (tas ir, Rīgas centra pusē) iezīmēta kā "Dabas un apstādījumu teritorija (DA)";</li> <li>- minēto kopīpašumu 2017. gadā paredzēts reāli sadalīt, manā</li> </ul>	<p>Pamatojoties uz saņemto iesniegumu, 20.02.2017. tika organizēta iedzīvotāju darba grupa, kuras laikā darba grupas pārstāvjiem pieņēma lēmumu atbalstīt funkcionālās zonējuma maiņu konkrētajam īpašumam.</p> <p>Pamatojoties uz darba grupa viedokli, tika veiktas korekcijas tematiskā plānojuma kartoshēmā "Priekšlikums Rīgas teritorijas plānojumam", nosakot minētajam nekustamajam īpašumam funkcionālo zonējumu "Savrupmājas apbūves teritoriju".</p>

		<p>atsevišķā īpašumā nododot Zemi kā jau atsevišķu zemesgabalu aptuveni 710 m<sup>2</sup> platībā, uz kura atrodas minētās ēkas, bet kas iepriekš minēto iemeslu dēļ nepieļauj savrupmāju būvniecību;</p> <ul style="list-style-type: none"> <li>- Aroniju ielā gan augstāk pa ielu virzienā prom no Daugavas īpašumos, kas robežojas ar Getliņu grāvi, gan ielas otrā pusē visā tās garumā RTP jau pašlaik un arī DTemp un RTP 2018 turpmāk ir paredzēta “Savrupmāju apbūves teritorija (SDz)”;</li> <li>- attiecībā uz Zemi nepastāv nekādi objektīvi iemesli, kas nepieļautu tās izmantošanu kā “Savrupmāju apbūves teritorija (SDz)” un nav saskatāmi nekādi sabiedrības ieguvumi no turpināšanas apzīmēt Zemi kā Apstādījumu un dabas teritorija (A)”;</li> <li>- man nav nekādu iebildumu pret un es atbalstu visas pārējās zemes, kas atrodas Getliņu grāvja labajā krastā (tas ir, Rīgas centra pusē), saglabāšanu kā DTemp norādītā “Dabas un apstādījumu teritorija (DA1)” un/vai RTP 2018 paredzētā “Dabas un apstādījumu teritorija (DA)”,</li> </ul> <p>lūdzu:</p> <ol style="list-style-type: none"> <li>1. atkārtoti – Rīgas domi, izstrādājot RTP 2018, noteikt un RTP 2018 paredzēt, ka minētā teritorija, tiek apzīmēta kā “Savrupmāju apbūves teritorija (SDz)”. Atbilstoši, lūdzu šo teritoriju Apstādījumu struktūras un publisko ārtelpu tematiskajā plānojumā (un tā 1. pielikumā “Apstādījumu un publiskās ārtelpas pamatstruktūra”) nenorādīt kā dabas teritoriju;</li> <li>2. Rīgas domi un SIA “Metrum”, izstrādājot DTemp, noteikt un DTemp paredzēt, ka minētā teritorija, tiek apzīmēta kā “Savrupmāju apbūves teritorija (SDz)”.</li> </ol>	
2.	Fiziska persona, 16.02.2017.	<p>Paldies par ieguldīto darbu plānojuma izstrādē.</p> <p>Vēlos izteikt savus priekšlikumus par Dārziņu tālā gala (no 45. līdz 60.līnijai) teritoriju jeb konkrētāk Daugavas notekgrāvja malas risinājums, kur paredzēta iespējamā promenāde.</p>	<p>Atbildot par iesniegumā norādīto 1. problēmu: Norādāms, ka:</p> <ul style="list-style-type: none"> <li>▪ Atbilstoši Tematiskā plānojuma “Aizsargjoslu kartoshēmai”, novadgrāvis ir daļa no Rīgas HES</li> </ul>



	<p>Šajā vietā var izdalīt 2 problēmas:</p> <ol style="list-style-type: none"> <li>1) Troksnis no apvedceļa</li> <li>2) Ainaviskās vērtības.</li> </ol> <p>1.problemātika: Dārziņu tālā (D-A jeb no 45. līdz 60.līnijai) gala iedzīvotāji ir pakļauti Rīgas apvedceļa radītā trokšņa ietekmei. Šo problēmu varētu risināt ar skaņas barjerām – būves vai koku stādījumu formā. Tematiskais plānojums nav identificējis šādu problēmu un nav devis risinājumu.</p> <p>2. problemātika: grāvja mala dod iespēju ar stādījumiem veidot ainavu, kas turklāt kalpotu vairākiem mērķiem: kā trokšņu barjera, promenādes apstādījumu grupa, kā Dārziņu vizītkarte jeb fasāde skatā no Rīgas apvedceļa. Pašreiz šai teritorijai nav skaidra izmantojuma, nav skaidri noteikumi, jo teritorija atrodas aizsargjoslā. Šajā teritorijā ir atsevišķi koki, bet jauni stādījumi netiek pieļauti.</p> <p>Lūdzu risināt Tematiskā plānojuma ietvaros augstāk minētās problēmas. Lūdzu paredzēt notek grāvja malu (Daugavmalas ielu) kā rekreācijas teritoriju ar ainavisku nozīmi. Dot risinājumus koku stādījumiem grāvja malā (piem. zema auguma kļavas). Tālāk teritorijas plānojumā tas varētu rezultēties kā D2 teritorija.</p> <p>Un vēl vēršu uzmanību uz to, ka tematiskā plānojuma uzdevums tika definēts kā dārziņu apkaimes identitātes veidošana. Nav saprotams ar kādiem tieši līdzekļiem šī apkaimes identitāte tiks veidota un kā tā tiek definēta. Ir sazimētas vārtu teritorijas utt, tas ir labi, bet diemžēl nav dota telpiskā vīzija, ko ar šīm vārtu teritorijām būtu jāsasniedz. Rekomendācijas un risinājumi kā un kas būtu jāveido šajās vārtu teritorijās ir ļoti sausi un vispārēji, tie nekādā veidā neizceļ, neveido unikālo šīs teritorijas raksturu. Pietrūkst Arhitektoniskās un Ainaviskās vīzijas par teritorijas identitāti.</p> <p>Nav padomāts par ainavu telpu veidošanu, ainavisku vietu veidošanu – to nedefinēšanu tematiskajā plānā. Piemēram – Dārziņu autobusa galapunkts ir apkaimē zināma vieta, kuru vajadzētu identificēt kā tādu vietu kura veidojama īpašā ainaviskā veidā ar stādījumiem, koku grupām, labiekārtojumu, uc.</p>	<p>aizsprosta un ietilpst drošības aizsargjoslas ap slūžām zonā.</p> <ul style="list-style-type: none"> <li>▪ Aizsprosta tiesiskais valdītājs un īpašnieks ir AS “Latvenergo”.</li> <li>▪ Aizsargjoslu likumā minēts, ka, darbībām aizsargjoslā ir jāsaņem aizsprosta īpašnieka vai valdītāja rakstiska atļauja, šajā gadījumā AS “Latvenergo”.</li> <li>▪ Likuma “Par hidroelektrostaciju hidrotehnisko būvju drošumu” 4. panta 1. daļa nosaka, ka HES hidrotehnisko būvju valdītājs atbild par savā valdījumā esošo hidrotehnisko būvju drošumu un gādā par to ekspluatāciju atbilstoši normatīvo aktu prasībām. HES hidrotehnisko būvju valdītājs veic visus nepieciešamos pasākumus, lai hidrotehniskās būves neradītu draudus, tajā skaitā plūdu draudus, fiziskās personas dzīvībai un veselībai, fiziskās vai juridiskās personas īpašumam, kā arī videi.</li> <li>▪ Daugavas notekgrāvja teritorija lielākoties atrodas Salaspils novada teritorijā, bet Rīgas pilsētas teritorijā atrodas salīdzinoši neliela daļa .</li> <li>▪ Rīgas teritorijas plānojumā Daugavmalas ielas sarkanās līnijas ir noteiktas 12m platas. Rīgas pilsētas robeža lielākoties sakrīt ar Daugavmalas ielas sarkano līniju. Kā arī ielas otrā pusē sarkanās līnijas sakrīt ar zemesgabalu robežu.</li> <li>▪ Velo ceļa “Centrs – Ķengarags – Rumbula – Dārziņi” daļas no Aronijas ielas līdz 61. līnijai projektā Daugavmalas ielā ir paredzēts izvietot 3,5 m platu brauktuvi maksimāli tuvu sarkanajām līnijām Rīgas pilsētas robežas pusē, veidojot 0,5 m nomali katrā ielas pusē. Izmantojot 4,5 no 12m platajām ielas sarkanajām līnijām.</li> <li>▪ Salaspils novada teritorijas plānojumā Daugavas novadgrāvja teritorijai ir noteikts funkcionālais zonējums “tehniskās apbūves teritorija”.</li> </ul>
--	--	--

		<p>Nav obligāti jātaisa parki tādas vietas Dārziņos jau pašas veidojas, piemēram tā pati Daugavmalas iela jeb grāvja mala ir ļoti iecienīta vietējo pastaigu vieta. Turklāt šī mala ir tā vieta, kas vēsta garām braucējiem par to, kas ir Dārziņi.</p> <p>Un vēl, lūdzu papildināt 85. attēlu ar Ainaviski nozīmīgām teritorijām. Kaut vai teritorijas gar Daugavas attekas malu ar veciem koku stādījumiem, ar skatu niedrāju, kur pavasaros apmetās daudz ūdensputnu u.c.</p> <p>Papildināt 87.attēlu ar vismaz vēl 2 vietām – noejām līdz Daugavai (grāvī). 1 būtu pret 51.līniju, otra pret 56.līniju (kur pašreiz ierīkots tiltiņš). Noejas un tiltiņi ir vajadzīgi, lai iedzīvotāji varētu tikt grāvja otrā pusē, kur ir labs suņu pastaigu laukums, lai arī vairs nav Rīgas teritorijā.</p> <p>Apkaimes nozīmes vārtu teritorija pie apvedceļa – zona varētu tikt iezīmēta plašākā frontē, garākā līnijā līdz pat attekas paplašinājumam, jo tā ir Dārziņu panorāma.</p>	<p>Tehniskās apbūves teritorija (TA) ir funkcionālā zona, ko nosaka, lai nodrošinātu inženiertehniskās apgādes tīklu un objektu izbūvei, uzturēšanai, funkcionēšanai un attīstībai nepieciešamo teritorijas organizāciju un transporta infrastruktūru.</p> <ul style="list-style-type: none"> <li>▪ Teorētiski, teritorija, kurā iespējams veidot prettrokšņa sienas un apstādījumus, kā arī veidot publisko ārtelpu, ir Daugavmalas ielas sarkanās līnijas un kabatas, kas veidojas starp Daugavmalas ielas sarkano līniju Rīgas robežas pusē un Rīgas pilsētas robežu, kuras Tematiskā plānojuma funkcionālā zonējuma priekšlikumā ir iezīmētas kā Dabas un apstādījumu teritorijas.</li> </ul> <p>Pamatojoties uz augstāk un iesniegumā minēto, Tematiskā plānojuma 4.2.6. nodaļa "Vides riski" ir papildināta ar tekstu: <i>"Dārziņu apkaime robežojas un to ietekmē Salaspils novada pusē esošā Rīgas apvedceļa (posms Salaspils-Babīte) radītais troksnis. Esošajā situācija Daugavas novadgrāvis ir atklāta teritorija, bez troksni slāpējošiem objektiem, tajā skaitā liela izmēra kokiem. Izstrādājot Daugavmalas ielas rekonstrukcijas projektu, tajā skaitā Velo ceļa "Centrs – Ķengarags – Rumbula – Dārziņi" daļas no Aronijas ielas līdz 61. līnijai projektu, ir jāņem vērā A5 Rīgas apvedceļa posma Salaspils- Babīte autotransporta radītais piesārņojums ar troksni. Projektēšanas laikā ir jāparedz risinājumi piesārņojuma ar troksni mazināšanai. Risinājumi jāizstrādā sadarbībā ar Salaspils novada domi un AS "Latvenergo", apsverot iespēju daļu prettrokšņu pasākumus izvietot novadgrāvja daļā, kas atrodas Salaspils novada domes teritorijā, iepriekš izvērtējot aizsprosta kā būves drošībai nepieciešamos</i></p>
--	--	--	--

			<p><i>pasākumus..</i></p> <p><i>Atzīmējams, ka ir atbalstāma iedzīvotāju iniciatīva savos zemesgabalos veidot blīvākus stādījumus zemesgabala daļā, kas pieslēdzas Daugavmalas ielai. Stādījumi vienlaikus mazinot piesārņojumu ar troksni konkrētajā zemesgabalā, otrkārt, turpinātu attīstīt Dārziņu apkaimes identitāti kā ziedošai kupenai pavasarī, izvēloties stādīt pavasarī ziedošus krūmus un kokus.”.</i></p> <p>Atbildot par iesniegumā norādīto 2. problēmu:</p> <p>1. Ainaviski vērtīgas vietas - Tematiskā plānojuma izstrādes laikā ir definētas attīstāmas rekreācijas/ parka teritorijas. Viena no tādām ir noteikta arī autobusa galapunkts Dārziņu ielas galā. Šīs vietas arī ir definējamas kā potenciāli vērtīgas ainavas.</p> <p>Apkaimes tēls – Tematiskā plānojuma 89. attēlā ir attēlotas vietas, kurā ieteicams veidot orientierus, vietas atpazīstamības zīmes, kas varētu nākotnē veidoties par publiskās ārtelpas daļu un būt iekšējais apkaimes tēls. Kā arī 107. lapā norādīts, kas varētu būt šie objekti, kā arī doti literatūras studiju/labās prakses piemēri, lai vizuāli demonstrētu Tematiskā plānojuma izstrādātāju ideju par šiem objektiem. Tematiskā plānojuma izstrādes darba uzdevums nebija izstrādāt konkrētus arhitektoniskus risinājumus objektiem.</p> <p>Vārtu teritorija pie Salaspils robežas un apvedceļa – Tematiskajā plānojumā lietotais apzīmējams ir simbolisks. Konkrētā apkaimes nozīmes vārtu teritorija ir iezīmēta galvenokārt pamatojoties uz tās savienojošo funkciju ar Salaspili. Konkrētas vārtu teritorijas robežas ir precizējas izstrādājot labiekārtojuma plānu vai veicot Daugavmalas ielas rekonstrukciju, velo ceļa izveidi.</p>
--	--	--	---

3.	Fiziska persona, 16.03.2017.	<p>Esmu apskatījusi plānus un ir liels prieks, ka viss attīstās, un vēlos piedāvāt vēl vienu IDEJU apkaimes attīstībai, protams arī nepieciešamības gadījumā iesaistīties un iepazīt Jūs ar savu ideju.</p> <p><b>Ideja-</b> Kāpšanas sporta zāle Dārziņos</p> <p><b>Kāpēc?</b> - Jo kāpšanas sports ir jauns sporta veids, kas šogad tika iekļauts 2020. gada Olimpiskajās spēlēs. Šis sporta veids Latvijā ir jāattīsta, kā arī šī ir laba, interesanta un radoša attīstība Dārziņu apkaimei. Ieguvēji- gan apkaime, gan iedzīvotāji, gan sporta veids.</p> <p><b>Kas ir kāpšanas sports?-</b> galvenā būtība ir izaicinājums, tas ir sports ar acīm redzamu piedzīvojuma piegaršu, kas var attīstīt pašpaļāvību, prātu, emocionālo un fizisko spēku (sports visam ķermenim), kā arī veselību. Kāpšana līdz zināmai pakāpei ir relatīvi lēts atpūtas veids, ar kuru var nodarboties vīrieši un sievietes bez vecuma vai citiem ierobežojumiem. Kāpšanas sportā ir 3 disciplīnas- boulderings (kāpšana līdz m bez drošināšanas) , grūtā kāpšana (kāpšana ar apakšējo drošināšanu mēģinot tikt pēc iespējas augstāk) un ātrumkāpšana (kāpšana ar augšējo drošināšanu, mērķis uzkāpt pēc iespējas ātrākā laikā).</p>	<p>Pamatojoties uz iesniegumu, Tematiskā plānojuma 4.2.3.7. nodaļa "Meža teritorijas attīstības priekšlikums" ir papildināta ar tekstu: "<i>Bērnu rotaļu teritorijā ir ieteicams veidot kāpšanas sienu, kas teritorijai piešķirtu ne tikai apkaimes nozīmi, bet arī piesaistītu tuvējo apkaimju iedzīvotājus un sporta veida cienītājus. Ir izskatā iespēja teritorijas tuvumā plānotajā kopienu centrā izveidot kāpšanas sporta zāli.</i>". Un atbilstošiem attēliem, kas bija pievienoti iesniegumam.</p>
----	---------------------------------	---	---

## 2. PĀRSKATS PAR IZTEIKTAJIEM KOMENTĀRIEM RĪGAS DOMES PILSĒTAS ATTĪSTĪBAS DEPARTAMENTA MĀJAS LAPĀ

Nr. p.k.	Iesniedzējs, saņemšanas datums	Priekšlikums/iebildums	Izstrādātāja viedoklis un komentāri
1.	Fiziska persona, 16.02.2017.	<p>1. priekšlikums: Dārziņu tālā (D-A jeb no 45. līdz 60.līnijai) gala iedzīvotāji ir pakļauti Rīgas apvedceļa radītā trokšņa ietekmei. Šo problēmu varētu risināt ar skaņas barjerām – būves vai koku stādījumu formā. Tematiskais plānojums nav identificējis šādu problēmu un nav devis risinājumu.</p> <p>2. problemātika: grāvja mala dod iespēju ar stādījumiem veidot ainavu, kas turklāt kalpotu vairākiem mērķiem: kā trokšņu barjera, promenādes apstādījumu grupa, kā Dārziņu vizītkarte jeb fasāde skatā no Rīgas apvedceļa. Pašreiz šai teritorijai nav skaidra izmantojuma, nav skaidri noteikumi, jo teritorija atrodas aizsargjoslā. Šajā teritorijā ir atsevišķi koki, bet jauni stādījumi netiek pieļauti.</p> <p>Lūdzu risināt Tematiskā plānojuma ietvaros augstāk minētās problēmas. Lūdzu paredzēt notekgrāvja malu (Daugavmalas ielu) kā rekreācijas teritoriju ar ainavisku nozīmi. Dot risinājumus koku stādījumiem grāvja malā (piem. zema auguma kļavas). Tālāk teritorijas plānojumā tas varētu rezultēties kā D2 teritorija.</p> <p>Un vēl vēršu uzmanību uz to, ka tematiskā plānojuma uzdevums tika definēts kā Dārziņu apkaimes identitātes veidošana. Nav saprotams ar kādiem tieši līdzekļiem šī apkaimes identitāte tiks veidota un kā tā tiek definēta. Ir saņemtas vārtu teritorijas att., tas ir labi, bet diemžēl nav dota telpiskā vīzija, ko ar šīm vārtu teritorijām būtu jāsasniedz. Rekomendācijas un risinājumi kā un kas būtu jāveido šajās vārtu teritorijās ir ļoti sausi un vispārēji, tie nekādā veidā neizceļ, neveido unikālo šīs teritorijas raksturu. <u>Pietrūkst Arhitektoniskās un Ainaviskās vīzijas par teritorijas identitāti.</u></p> <p>Nav padomāts par ainavu telpu veidošanu, ainavisku vietu veidošanu – to nedefinēšanu tematiskajā plānā. Piemēram – Dārziņu autobusa galapunkts ir apkaimē zināma vieta, kuru vajadzētu identificēt kā tādu vietu kura veidojama īpašā ainaviskā veidā ar</p>	Pamatojoties uz to, ka komentārā sniegtā informācija ir ļoti līdzīga kā 2. iesnieguma iesniedzējam, skatīt izstrādātāju viedokli un komentārus pie 2. iesnieguma iesniedzēja.

		<p>stādījumiem, koku grupām, labiekārtojumu, uc.</p> <p>Nav obligāti jātaisa parki tādas vietas Dārziņos jau pašas veidojas, piemēram tā pati Daugavmalas iela jeb grāvja mala ir ļoti iecienīta vietējo pastaigu vieta. Turklāt šī mala ir tā vieta, kas vēsta garām braucējiem par to, kas ir Dārziņi.</p> <p>Un vēl, lūdzu papildināt 85. attēlu ar Ainaviski nozīmīgām teritorijām. Kaut vai teritorijas gar Daugavas attekas malu ar veciem koku stādījumiem ar skatu nīdrāju, kur pavasaros apmetās daudz ūdensputnu u.c.</p> <p>Papildināt 87.attēlu ar vismaz vēl 2 vietām – noejām līdz Daugavai (grāvim). 1 būtu pret 51.līniju, otra pret 56.līniju (kur pašreiz ierīkots tiltiņš). Noejas un tiltiņi ir vajadzīgi, lai iedzīvotāji varētu tikt grāvja otrā pusē, kur ir labs suņu pastaigu laukums, lai arī vairs nav Rīgas teritorijā.</p> <p>Apkaimes nozīmes vārtu teritorija pie apvedceļa – zona varētu tikt iezīmēta plašākā frontē, garākā līnijā līdz pat attekas paplašinājumam, jo tā ir Dārziņu panorāma.</p>	
3.	Fiziska persona, 18.01.2017.	<p>Par meliorāciju.</p> <p>Novadgrāvis no Jāņogu ielas līdz 8 līnijai, kas novada ūdeni no Dārziņu lielākas daļas teritorijas ir ļoti sliktā stāvoklī, tas ir aizaudis un piesērējis. Par 27 gadiem grāvis tikai vienu reizi tīrīts. Meliorācijas likumā teikts: zemes īpašnieks vai tiesiskais pārvaldnieks nodrošina meliorācijas sistēmas ekspluatāciju un uzturēšanu. Atbildīgie ir. Izpildītāju nav!</p> <p>Zem Jāņogas un 1. līnijas ielām, ūdens novada caurules ieliktas nepareizā augstumā, tāpēc uzrādītājā posma straumes nav un ūdens gandrīz stāv uz vietas.</p> <p>Gaidām plūdus.</p>	Informācija pieņemta zināšanai un sakrīt ar Tematiskajā plānojuma konstatētajām problēmām un iekļautajiem risinājumiem.
4.	Fiziska persona 21.01.2017.	<p>Liels paldies Tematiskā plānojuma pasūtītājam – Rīgas domes Pilsētas attīstības departamentam, izstrādātājam – SIA “METRUM”, izstrādes ierosinātājam – Rīgas Austrumu izpilddirekcijai no Dārziņu apkaimes iedzīvotājiem!!!</p> <p>Sakiet lūdzu, vai Dārziņu apkaimes tematiskajam plānojuma</p>	Tematiskā plānojuma risinājumi ir papildināti ar shēmu par Dārziņu apkaimes tematiskā plānojuma īstenošanas procesu, paredz izstrādāt Dārziņu apkaimes attīstības vidējā termiņa rīcības plānu un Dārziņu apkaimes attīstības īstermiņa rīcības plānu, iesaistot attiecīgi rīcības jomas atbildīgo institūciju

		projektam ir paredzēts atbilstošs finansējums, kurš atbildēs par plāna izpildi, kuras jomas būs prioritāras? Manuprāt, ielu apgaismojums ir galvenā problēma, un tad visi pārējie jautājumi. Paldies!	un Rīgas Dārziņu iedzīvotāju biedrību.
5.	Fiziska persona 23.01.2017.	Vēlreiz par meliorāciju. Ļoti aizlaistā stāvoklī ir meliorācijas grāvis Sakņu ielā, visā tā garumā. Tas ir pilnībā nefunkcionējošs, aizaudzis ar zāli un meldriem un bīstams gājējiem, jo tā malas īsti nav saskatāmas. Kad es griezios izpilddirekcijā par grāvju tīrīšanu, saņēmu atbildi, ka tīrīšana tiks ieplānota atbilstoši finansējumam. Bet ir taču likums, kas nosaka meliorācijas sistēmas uzturēšanu, un tas ir jāievēro, nevis jāgaida finansējums.	Informācija pieņemta zināšanai un sakrīt ar Tematiskajā plānojuma konstatētajām problēmām un iekļautajiem risinājumiem. Konkrētu risinājumu un finansējuma jautājums risināms atbilstoši Dārziņu apkaimes attīstības vidējā termiņa un Dārziņu apkaimes attīstības īstermiņa rīcības plāniem.
6.	Fiziska persona 24.01.2017.	1960. gadā tika aizbērts 25. līnijas grāvis no Jāņogu ielas. Būtu vēlams atjaunot, jo grāvis 30. līnijā pavasarī pārpildīts.	Informācija pieņemta zināšanai un sakrīt ar Tematiskajā plānojuma konstatētajām problēmām un iekļautajiem risinājumiem.
7.	Fiziska persona 27.01.2017.	Vai šo burvīgumu izstrādājot bija pieaicināts kāds arhitekts? Nezinu cik par šo samaksāts, bet izskatās pēc viduvēji izstrādāta diplomdarba! Salīdziniet ar citam pilsētām izstrādātiem tematiskiem plānojumiem! šeit gandrīz vai "peinta" samest no pinterestiem izgrieztas bildītēs, skaitās analīzes un priekšlikumi! neredzēju nevienu mēģinājumu kaut-ko pielāgot esošai videi! Priekšlikumi RTIAN izskatās smieklīgi, kā autori iedomājas īpašumu apgrūtināšanu Jāņogu, Lidlauka un 1. līnijas rajonā? vai īpašnieki piekrīt savos zemesgabalos īstenot pirmsskolas iestādes/parkus/publisko apbūvi? Transporta infrastruktūras attīstībai izskatās kā būs jānojauc pusi no Dāržeņos esošiem žogiem! Īsāk sakot, mērnieks nevar taisīt šāda veidā darbu!	Tematiskā plānojuma izstrādes laikā, SIA "METRUM" aicināja komentāra autoru sazināties un izteikt konkrētus ieteikumus un iebildumus, kā arī aicināja uz tikšanos, kuras laikā personīgi iepazīstinātu ar Tematiskā plānojuma risinājumiem. Atsaucība no komentāra autora netika saņemta. Atzīmējams, ka Tematiskā plānojuma risinājumi ir izstrādāti sadarbībā ar Dārziņu apkaimes iedzīvotājiem, par izstrādes procesu tikai veiktas publikācijas gan Austrumu izpilddirekcijas, gan Rīgas domes Attīstības departamenta un SIA "METRUM" mājaslapas. Atzīmējams, ir arī, ka tematiskā plānojuma grafiskais materiāls ir sagatavots tā, lai tas maksimāli būtu saprotams jebkuram, nozīmīgs uzsvars tika likts uz apkaimes iedzīvotājiem. Iedzīvotāju darba grupās vairākkārt tika pārrunāta materiālu vizuālā uztveramība. Savukārt atbildot par jaunu apgrūtinājuma

			<p>noteikšanu Lidlauka ielā – lielākoties Rīgas teritorijas plānojumā noteiktā plānotā esošā izmantošana tika pielīdzināta MK noteikumos Nr. 240 “Vispārīgie teritorijas plānošanas, izmantošanas un apbūves noteikumi”, proti, negrozot tos pēc būtības, bet precizējot atbilstoši iepriekš minētajiem noteikumiem.</p> <p>Jauni aprobežojumi ir noteikti:</p> <ul style="list-style-type: none"> <li>▪ nekustamajiem īpašumiem Pūku ielā blakus noliktavām, kuras Tematiskā plānojuma izstrādes laikā tika atzītas par teritorijām, kas nav primāri izmantojamas dzīvojamai apbūvei, nosakot funkcionālo zonējumu “Jauktas centra apbūves teritorijas”.</li> <li>▪ Kā arī kā funkcionālais zonējums “Jauktas centra apbūves teritorija” ir noteikta Plānotajā un daļēji esošajā Dārziņu apkaimes centrā. Šīs zonas izveide ir pamatojama ar vēlmi dot iedzīvotājiem iespēju attīstīt, piemēram, mājražošanu. Lai nodrošinātu iedzīvotāju iespēju nepieļaut nevēlamas uzņēmējdarbības attīstību sev tiešā tuvumā, tā vienlaikus ir iezīmēta kā teritorija ar īpašiem noteikumiem, nosakot gadījumus, kad jāveic ieceres publiskā apspriešana un kad ir jāizstrādā detālplānojums.</li> </ul> <p>Savukārt atbildot uz komentāru par žogiem, ir atzīmējams, ka Tematiskajā plānojumā netiek grozītas Rīgas teritorijas plānojuma noteiktās sarkanās līnijas, līdz ar to Tematiskā plānojuma risinājumi nav tieši saistīti ar žogu nojaukšanu vai pārvietošanu. Žogu pārvietošana pa ielu sarkanajām līnijām ir uzsākta pirms tematiskā plānojuma izstrādes uzsākšanas un tiek veikta atbilstoši normatīvajos aktos noteiktajām prasībām.</p>
--	--	--	---



8.	Fiziska persona, 27.01.2017.	Esošā projektā tramvaja līnija noslēdzās tūlīt aiz Rumbulas lielā, plašā un tukšā laukā. Man personīgi tā ir izdevīgi, salīdzinoši tuvu. Taču Dārziņu iedzīvotājiem tā nav vajadzīga. Nav vajadzīga, jo tā neko praktiski neuzlabo! Šodien personīgi papētīju Dārziņu ziemeļu daļu un manuprāt būtu daudz labāk ja šī tramvaja līnija maksimāli iestieptos Dārziņu apdzīvotajā daļā, vismaz līdz 7. līnijai. Pašlaik nav nekādu problēmu šādu projektu īstenot – novirzot šo tramvaja līniju pa esošo Dārziņu ielu līdz krustojumam ar 1. līniju un tad turpināt taisni pa tukšu lauku vismaz līdz 7. līnijai, blakus esošam Vladimira Kudjarova parkam. (Šī parka nosaukums manuprāt nav īsti pareizs. Es personīgi pazinu šo kungu un “cepuri nost” – gada vīrs. Vispareizākais būtu šajā parkā novietot viņa skulptūru, bet parka nosaukumu tomēr vajadzētu vairāk piemērotu apdzīvotai vietai, latviešu mēlē,..). Šajā posmā Dārziņu iela atbilst visām mūsdienu prasībām, izņemot tikko ievilkto ielu apgaismes līniju šajā posmā, kas vietām gandrīz iet pa brauktuvi, sevišķi līkumā pie pašas Daugavas. Tramvaja līnijas izbūvei ir ļoti tāla perspektīva! Manuprāt ar daudz mazākiem izdevumiem būtu iespējams nodrošināt sabiedriskā transporta – autobusa/mikroautobusa regulāru satiksmi Dārziņu ziemeļu daļā. To man jau pirms 15 gadiem solīja RD speciāliste Reveliņa, viņa gan daudz meloja par ielu atbilstību satiksmei. Jau deviņdesmito gadu sākumā pa Jāņogu ielu regulāri kursēja Rīgas Domes autobusi līdz pat Dārziņu centram. Daudzos Rīgas apdzīvotajos rajonos esošās ielas neatbilst mūsdienu prasībām, bet sabiedriskais transports tur kursē. Dārziņu iedzīvotāji! Prasīsim Ušakovam nodrošināt Dārziņu rajonu ar normālu sabiedrisko transportu un ja viņš to darīs, balsosim par to.	Tematiskā plānojuma izstrādes laikā tika izskatīta iespēja pagarināt tramvaja līniju, bet pamatojoties uz izstrādes laikā veiktajām izpētēm un konsultācijām ar transporta jomas ekspertiem, Rīgas domes Satiksmes departamentu un SIA “Rīgas satiksmi” un ņemot vērā, ka Tematiskā plānojuma izstrādes laikā netika grozītas Rīgas teritorijas plānojumā noteiktās ielu sarkanās līnijas, tika izstrādāts risinājums veidot apkaimes nozīmes sabiedriskā transporta un velo multimodālo punktu (centru), kurā būtu iespējams pārsēsties uz un no tramvaja, turpinot ceļu ar autobusa maršrutu vai izmantojot velo. Atzīmējams, ka priekšlikums izstrādāts ņemot vērā, ka SIA “Rīgas satiksme” ir ieviesusi stundu biļetes, kas dod iespēju pārsēsties citā sabiedriskā transporta maršrutā tajā pašā virzienā, nemaksājot par 2 vai vairāk braucieniem.
9.	Fiziska persona 30.01.2017.	Vai ir plānota dīķa Nr.2 tīrīšana, jo izskatās to ka viņš drīzumā būs ka purvs.	Tematiskajā plānojumā ir izstrādātā meliorācijas sistēmas atjaunošanas darbu izpildes secība, kurā ir noteikts, ka meliorācijas sistēmas atjaunošanas darbi veicami trīs kārtās. Novadgrāvja N2 tīrīšana tiek paredzēta 2. kārtā, nepieciešamības gadījumā paredzot ar dīķa Nr. 2 tīrīšanu.
10.	Fiziska persona	Labdien,	Informācija pieņemta zināšanai. Konkrētu risinājumu

	02.06.2017.	<p>1) Beidzot sakārtot ceļus, ka, piemēram, 15. līniju, kas ir VIENĀS BEDRĒS!</p> <p>2) Beidzot izveidot gājēju trotuāru pa taisno ielu;</p> <p>3) Nodrošināt apgaismojumu no "Visdari" kroga līdz dzelzceļa stacijai, kas pašlaik ir pilnīgi neapgaismots posms caur mežu, kur katru rītu iet bērni;</p> <p>4) Autobusa pieturas saremontēt un uzlikt tām jumtus!</p> <p>5) Atvērt ģimenes ārsta (t.sk. pediatra) praksi Dārziņos.</p>	un finansējuma jautājums risināms atbilstoši Dārziņu apkaimes attīstības vidējā termiņa un Dārziņu apkaimes attīstības īstermiņa rīcības plāniem.
11.	Fiziska persona 11.02.2017.	<p><i>Tulkots no krievu valodas</i></p> <p>Es atceros, ka 40 gadus atpakaļ Dārziņos, pie upes, kur ir stāvā nogāze, ik pēc 100 metriem bija pieejami ūdens avoti. Šobrīd lielākā daļa no šiem avotiem ir izzuduši. Viens no populārākajiem atrodas pie parka, ko iedzīvotāji aktīvi izmanto joprojām. Vasarā dažreiz pat ir nepieciešams stāvēt rindā. Tomēr, cik man zināms, ūdens kvalitātes analīzes šajā avotā nekad nav veiktas.</p> <p>Mani ieteikumi:</p> <ul style="list-style-type: none"> <li>- iezīmēt kartē esošos avotus;</li> <li>- veikt ūdens analīzes;</li> <li>- uzstādīt informācijas zīmes par avotu atrašanās vietām.</li> </ul> <p>Manuprāt, šie pasākumi būs ļoti noderīgi Dārziņu iedzīvotājiem un neprasa lielas investīcijas.</p>	<p>Informācija pieņemta zināšanai.</p> <p>Pamatojoties uz Austrumu izpilddirekcijas sniegto informāciju Tematiskā plānojuma izstrādes laikā, jau šobrīd Austrumu izpilddirekcija veic avotu ūdens analīzes un aktuālo informāciju ievieto savā mājas lapā.</p> <p>Savukārt konkrētu risinājumu un finansējuma jautājums risināms atbilstoši Dārziņu apkaimes attīstības vidējā termiņa un Dārziņu apkaimes attīstības īstermiņa rīcības plāniem.</p>
12.	Fiziska persona 16.02.2017.	<p>Izglītības iestāžu izveides atrašanās vieta. Jūsu pētījumā ir minēta pamatskolas izveide, to apvienojot ar interešu izglītības, dienas centra, veselības aprūpes iestādes izveidi vienā ēkā Dārziņu mežā (kad.nr. 0100 125 0049). Rodas te jautājumi – kur precīzi un uz kā rēķina? Vai ir paredzēta kāda daļa no meža ciršanas?</p> <p>Pamatskolas izveidi kā atsevišķu ēku, ka piemēram, zemesgabalā ar kadastra apzīmējumu 0100 125 0309 – atbalstāma.</p> <p>Izveidojot apvienoto pirmskolas un sākumskolas izglītības iestādi zemesgabalos ar kadastra apzīmējumu 0100 125 0310 vai 0100 125 0304 – par pirmo zemesgabalu tā kā nebūtu iebildumu, bet par otro,</p>	<p>Tematiskā plānojuma risinājumi paredz atdalīt daļu no zemesgabala ar kadastra Nr. 0100 125 0049, lai būtu iespējama nodrošināt apkaimes sociālās infrastruktūras attīstībai nepieciešamo teritoriju.</p> <p>Jautājums par konkrētu koku ciršanu ir risināms turpmākās projektēšanas gaitā izvērtējot konkrētā zemesgabala daļā esošo koku stāvokli un ēkām nepieciešamo platību.</p> <p>Pirmskolas un sākumskolas izglītības iestādes izveide zemesgabalos ar kadastra apzīmējumu 0100 125 0304 ir saistīta ar vajadzību līdzsvarot sociālās infrastruktūras nodrošināšanu apkaimē, kā arī vēlmi</p>

		kas ir vairāk uz Salaspils pusi – ideja nav slikta, bet ļoti jāpārdomā satiksmes organizācija, jo tuvumā ir lielā šoseja – Rīga-Daugavpils.	neradīt lieku tranzītplūsmu uz un no otrā apkaimes pusē plānotā bērnu dārza.
13.	Fiziska persona 16.02.2017.	<p>Apdzīvojama struktūra.</p> <p>Pētījumā par deklarēto iedzīvotāju skaitu redzams, ka jau deklarējušies 990 īpašumos no 2910 zemesgabaliem. Tā ir ~1/3 no kopējā īpašumu skaita. Ja šobrīd 2016.gadā deklarējušies 2798 iedzīvotāji, tad katrā īpašumā tie ir 2,83 iedzīvotāju vienā nekustamajā īpašumā. Ja ar šādu koeficientu noapaļoti rēķinam, tad iedzīvotāju skaits nākotnē varētu sasniegt vismaz 8730 iedzīvotāju. Ja dzimstība pieaug – tad vairāk. Tas, protams, pie ļoti optimistiskiem rādītājiem. Vidēji aprēķinātais ir tuvu patiesībai. Nav precīzi veikta iedzīvotāju struktūra pēc vecumiem.</p> <p>Sociālās infrastruktūras aprēķins</p> <p>Aprēķini izklausās ticami, bet vēršu uzmanību uz sekojošo:</p> <p>1) Prognozētais 7520 iedzīvotāju skaits, bet kā jau augstāk minēju – tad potenciāls ir tuvāk 8000 – pat 10 000 iedzīvotāju skaitam, ar noteikumu, ja šajā Dārziņu apkaimē būs arī iespējama daudzdzīvokļu mājas apbūve vai arī ļoti urbanizēts iedzīvotāju skaita pieaugums no laukiem, vai citos Rīgas rajonos cilvēku lokācijas maiņa dēļ NĪN, kā arī veicinošs dzimstības pieaugums.</p> <p>2) Dārziņu apkaimes iedzīvotāju skaita pieaugums var mainīties diezgan krasi, ja šī apkaime tuvāko 5-10 gadu laikā piedzīvos ļoti strauju attīstību. Tāpat arī tas ir iespējams, ja Rīgas pilsēta aktīvi sāks attīstīt Dārziņu apkaimes attīstību jau tuvāko gadu laikā. Tas var ietekmēt cilvēku vēlmi dzīvot Dārziņu apkaimē, jo šajā rajonā ļoti labprāt dzīvotu jaunās ģimenes. Līdz ar to plānot šādā skaitā ir ļoti piesardzīgi. Sākt vajag kaut vai ar 4 ārstu prakses vietām, kā arī sociālo darbinieku skaitu, pirmsskolas izglītības un vispārējās izglītības iestāžu izmēram.</p> <p>3) Tuvumā ir arī Rumbulas apkaime, kurā ir iespējas ļoti straujai un dinamiskai dzīvojamā, sporta un komerciālajai attīstībai. Līdz ar to, šīs apkaimes iedzīvotāju piesaiste Dārziņu sociālās infrastruktūras attīstībai būtu arī jāparedz potenciāls.</p> <p>4) Tuvumā aiz Salaspils memoriāla, tuvāk pie Getliņiem ir arī vēl</p>	<p>Tematiskā plānojuma izstrādes laikā veiktā iedzīvotāju skaita prognoze ir provizoriska un ir aktualizējama atbilstoši izmaiņām demogrāfiskajos procesos.</p> <p>Tajā skaitā ir veikta iedzīvotāju skaita analīze, sadalot tos grupās, atbilstoši nepieciešamajiem sociālajiem pakalpojumiem (bērndaržnieki, skolēni, darbspējas u.c.).</p> <p>Iesniedzēja priekšlikumi ir ņemami vērā veicot turpmāku sociālās infrastruktūras attīstības plānošanu.</p>

		<p>viens dzīvojamais rajons, kur dzīvo iedzīvotāji. Šis Mežezaru rajons ir diezgan noslēgts un attāls no Rīgas pilsētas aktīvās infrastruktūras kā vēl viens mikrorajons. Tie arī varētu būt ieinteresēti Dārziņu apkaimes sociālās infrastruktūras piedāvājumam – gan skolas, gan bērnudārzi, gan medicīniska rakstura iestāžu pieejamībai.</p> <p>5) Papildus vēl ir arī Zirņu sala, Doles sala – kaut arī tās ir vairāk piekritīgas Salaspils novadam, bet daudz tuvākas Dārziņu rajonam.</p> <p>Kopā ņemot – no tālredzības un lokālā reģiona tuvuma un pieejamības viedokļa Dārziņi varētu tapt par sava veida centru šiem rajoniem. Ļoti ieteiktu nākotnē, veidojot, piemēram, pirmsskolas un vispārējās izglītības iestādes celtniecību tā, lai būtu celtniecības iespējas pa kārtām – šī brīža vajadzību apmierināšanai ar labu rezervi, nākotnē paredzēto vajadzību apmierināšanai un maksimālās vajadzības apmierināšanai.</p> <p>Vērojot un zinot nekustamo īpašumu tendences, kā arī pie manis vērsušos cilvēku jautājumus, kuros rajonos būtu labāk iegādāties nekustamo īpašumu savas dzīvesvietas izveidei ar drošu potenciālu un sociālās infrastruktūras pieejamību – tad prognozēju, ka šī brīža prognozes un situācija var mainīties diezgan strauji pāris gadu laikā, un tas var radīt potenciālās problēmas šo iestāžu projektos un to celtniecībai, jo nespēs apmierināt pieprasījumu.</p> <p>Par šo punktu būtu ļoti jāpiedomā.</p>	
14.	Fiziska persona 16.02.2017.	<p>Dārziņu rekreācijas / parku un citu labiekārtojuma vietas Meža labiekārtošana</p> <p>Meža labiekārtošana un sakārtošana pastaigām, velobraukšanai ir pareiza doma. Ieteiktu vēl pārdomāt par iespējām tur veidot parku ar rotaļlaukumiem. Līdzīgs paraugs kā Mežaparkā. Ieteiktu veidot vairākās vietās šādus parciņus ar soliņiem, rotaļlaukumiem, bmx riteņbraucējiem kalnainās trases daļas utml.</p> <p>Daugavmalas attīstība – promenāde, veloceļiņi un citas lietas Nav īsti saprotams nedz kā ies veloceļiņš Rīga-Salaspils. Pa Daugavmalas augšpusi vai pie Daugavas krasta (lejas pusē). Tāpat ir vairākas vietas ar problemātiskām pārvietošanās iespējām. Šeit prasītos skaidrāk izteikt ideju, kur tad ir un būs paredzēts veloceļiņa maršruts un pa kādiem ceļa posmiem?</p>	<p>Meža teritorija:</p> <p>Dārziņu meža teritorijas attīstības paredz veidot rotaļu, sporta un aktīvās atpūtas laukumus. Detalizēti risinājumi izstrādājami labiekārtojuma projekta izstrādes laikā.</p> <p>Promenāde un veloinfrastruktūras attīstība:</p> <p>Tematiskā plānojuma risinājumi paredz gan Promenādes izveidi, veidojot to kā rekreācijas teritoriju, ietverot tajā arī ideju par rekreatīvā maršruta izveidi.</p> <p>Savukārt ikdienas velo plūsmu 9kas ir paredzama ar lielāku braukšanas ātrumu konkrētu objektu</p>

		<p>Kartē ir atzīmētas vairākas vietas, kur būtu paredzētas publiski pieejamās un attīstāmās krastmalas teritorijas, un vietas, kur veidojamas no jauna vai rekonstruējamas noejas (kāpnes) līdz Daugavai. (skat.87.attēlu, 16.lpp.) Šeit piemirsts 36., 42., 43.līnijas galā esošās kāpnes.</p> <p>Pie publiskās ārtelpas un rekreācijas / parka teritorijām ieteiktu arī piedomāt pie posmiem – Dārziņu 31.līnijas – 35.līnijai, no Dārziņu 39.līnijas – Dārziņu 43.līnijai, kā arī liels laukums Dārziņu 46. – 50.līnijai, kur ir lielas iespējas veidot pludmales volejbola laukumu vai rotaļlaukumus vai ko citu.</p> <p>Daugavmalā esošās peldvietas un Daugavmalas sakārtošana Daugavmala visa Dārziņu apkaimē ir nesakopta teritorija. Šodien pārsvarā Daugavmalas krastus, kur var piekļūt cilvēki – līdz šim šo funkciju – sakopšanu, pļaušanu utml. ir darījuši un joprojām dara attiecīgo Dārziņu līniju iedzīvotāji.</p> <p>Aicinām jau šajā vasarā Rīgas Domei paredzēt darbus – Dārziņu Daugavmalas pļaušanas un sakopšanas darbus. Vismaz šādi redzēsiet ātri vien arī problemātiskās vietas, kur būtu vēl nepieciešams uzlabot, ko saremontēt, kur var un nevar veidot veloceliņus utt.</p> <p>Vietām jau ir purvošanās pazīmes (piemērs – Dārziņu 31.-35.līnijas un Dārziņu 39.-43.līnijas Daugavmalas rajons). Nezinu kā starp 35.-39.līnijai – nav nācies tur staigāt. Vieni briķšņi. Tāpat arī Dārziņu augšējās daļas Daugavmalas promenādes daļā būtu jāveic pļaušanas un sakopšanas darbi, lai nākotnē, veidojot promenādi zinātu visas nianšes – kas kurā vietā ir, ko vajag uzlabot, kur pielabot un kur jāveic pamatīga rekonstrukcija, tiltu izveide (Dārziņu 30.-31.līnijas posmā, kur ir grāvis), vai pat ceļa paplašināšana (spilgts piemērs Dārziņu 43.-46.līnijai), kur ir šaura gājēju taka.</p>	<p>sasniegšanai) ir paredzēt novirzīt no Promenādes uz Maskavas ielu un Lidlauka ielu, veidojot Dārziņu apkaimes iekšienē savienojošo velo maršrutus atbilstoši Rīgas velosatiksmes attīstības koncepcijai 2015.-2030. gadam un Latvijas valsts standartam (LVS 190-9) "Ceļu projektēšanas noteikumi. 9. daļa: Velosatiksmes".</p> <p>Publiskā ārtelpa un rekreācija:          Tematiskā plānojuma risinājumā ir noteiktas galvenās rekreācijas teritorijas. Viennozīmīgi visu Daugavmalu var noteikti kā rekreācijas teritoriju, kurai ir nepieciešama apsaimniekošana. Tematiskā plānojuma risinājumi paredz arī lielu iedzīvotāju iesaisti savas apkaimes izveidē, tajā skaitā organizējot talkas. Izstrādes laikā, tieši iedzīvotāju vēlme līdzdarboties savas vides sakopšanā, tika konstatēta kā viena no apkaimes iezīmēm un vērtībām, par paraugu ņemot jau esošo piemēru Kudojara parku, kurš ar ir izveidojies pamatojoties vietas spēku.</p>
15.	Fiziska persona 16.02.2017.	<p>Ielu kā publiskās ārtelpas attīstības priekšlikumi Priekšlikumu daļā tika apskatīta daļa par nākotnē Zirņu salas teritoriju, tās detālplānojumā paredzēto tilta veidošanu pār Daugavas atteku Taisnās ielas galā. Detālplānojumā paredzēts tilts arī autobraucējiem, bet nezina kāpēc tematiskā plānojuma ietvaros tiek atbalstīta šāda tilta izveide tikai gājējiem un velobraucējiem, tādā veidā palielinot rekreācijas iespējas apkārtnē un rekreācijas</p>	<p>Tematiskā plānojuma izstrādes laikā tika organizētas iedzīvotāju darba grupas. Darba grupu laikā tika izskatīta iespēja atļaut autotransporta kustību pār plānoto tiltu. Pamatojoties uz darba grupu dalībnieku viedokli un viņu veiktajām kaimiņu aptaujām, tika nolemts izvairīties no tranzītpūsmu kustības caur Dārziņu apkaimi. Vienlaikus, tika ņemts</p>

		<p>teritoriju pieejamību, neveidojot esošo slūžu tiltu kā daļu no rekreācijas objektu ķēdes, saglabāt apkaimes vietas identitāti un nepalielinot transporta plūsmu cauri Dārziņu apkaimē un piesārņojuma iespējas, ko radītu transporta kustība pāri Daugavas atekai.</p> <p>Es uzskatu, ka vajadzētu tiltu arī autobraucējiem un tas neradīs Dārziņu apkaimes piesārņojumu, jo Zirņu salā būs tikai 100 mājas 300-400 cilvēku kopienai. Tas nav milzīgs skaitlis. Otrs – lai attīstītu un veicinātu arī uzņēmējdarbības vidi Dārziņu apkaimes centrā – Taisnās/ Jāņogu ielas rajonā, kur būtu paredzēta arī komerciālā apbūve – tad šādi atdalīt šo Zirņu salas ciematu nebūtu labākais veids. Tāpat arī Zirņu salas pieejamība būtu saistoša arī Dārziņu apkaimes iedzīvotājiem, nokļūstot Zirņu salas galā, baudīt Daugavu virzienā uz Rīgu, tāpat arī ērta, gana ātra un patīkama izkļūšana uz Rīgas HES apvedceļu un tāpat otrādi – izbraukt cauri Zirņu salai, nokļūstot Dārziņos. Kaut vai tiem pašiem Doles salas iedzīvotājiem. Alternatīvie ceļi būtu laba priekšrocība Dārziņu attīstībai. Neparedzu, ka dēļ tilta, kas būtu paredzēts arī automašīnām Taisnās ielas galā uz Zirņu salu radīs lielu satiksmes intensitāti. Dienā labi ja 100 mašīnas pārbrauks. Ne vairāk. Tāpat arī Zirņu salas tilts radītu pieejamību neatliekamo palīdzības dienestu, ugunsdzēsēju un citu sociāli svarīgo institūciju efektīgam darbam, jo Rīgas HES ceļš ir tikai viens, un šāds alternatīvais ceļš atvieglotu ne tikai iedzīvotāju pārvietošanos, bet arī palīdzības, avārijas, tiesībsargājošo un citu dienestu darbu.</p>	<p>vērā, ka Taisnās ielas galā ir plānots izveidot Ugunsdzēsības ūdens ņemšanas vietu, kas ir īpaši nozīmīga Dārziņu apkaimē.</p>
16.	Fiziska persona 16.02.2017.	<p>4.2.4. Transporta infrastruktūra</p> <p>4.2.4.1. Ieteikumi transporta infrastruktūras uzlabošanai</p> <p>Vislielākās problēmas ir Jāņogu ielas posms, kura ir šaurākā satiksmes aktīvā iela. Problemātiskākais elements – meliorācijas grāvis. Ieteiktu apdomāt risinājumu, ka meliorācijas grāvi, ja saglabā – tad veidot tur trubu, un pa virsu asfaltbetons. Jādomā kā radīt tur gājēju ietves abās ielas pusēs, kā arī veloceliņus. Tāpat ļoti iesaku visās Dārziņu ielās, kur ir sabiedriskā transporta pieturas – veidot pieturu kabatas. Ap pieturām veidot gājēju pārejas.</p>	<p>Informācija pieņemta zināšanai. Tematiskā plānojuma laikā ir izstrādāti teorētiskie šķersprofili Dārziņu apkaimes ielām, kas atbilstoši konkrētās ielas sarkano līniju platumam, paredz iespēju izvietot visus ielas infrastruktūras elementus un pazemes inženierkomunikācijas.</p>

		<p>Guļošie policisti varētu būt labs risinājums. Līkumošanas risinājums varētu būt arī labs, bet ar šo labāk domāju pārāk traki neaizrauties, jo Jāņogu ielā ko tādu izveidot būs samērā liels izaicinājums dēļ garajiem autobusiem. Autobusi šādu līkumošanu nespēs izbraukt. Vislabāk ir guļošais policists, bet ne sabiedriskā transportu ceļa posmos. Tas nozīmē, ka vislabākais risinājums ir Jāņogu ielas paplašināšana. Taisnā iela un Dārziņu ielas ir gana platas – tās tikai jāuzlabo ar gājēju ietvēm un veloceliņiem. Protams, arī asfalta atjaunošana ir obligāts pasākums.</p>	
17.	Fiziska persona 16.02.2017.	<p>Papildus ieteikums par transporta infrastruktūru – Taisnās/ Jāņogu ielas krustojumā ieteiktu veidot apli un ar gājēju pārejām. Zīme nr. 298.- Dzīvojamā zona “ar pagalma raksturu” un ar ātruma ierobežojumu 20 km/h ir ļoti slikts priekš Dārziņu apkaimes iedzīvotāju, jo īpaši bērnu aktivitātēm. Te palielinās bērnu bezatbildība uz koplietošanas ceļa pret autovadītājiem, kā arī vietā, kur ikdienā kursē sabiedriskais transports. Bērniem nav “jātusē” ar skrituļslidām, skrituļdēļiem (pat nemākot ar tiem braukt, slidinoties ar to guļus – ir redzēti tādi gadījumi). Tas palielina bīstamību uz ceļiem. Ieteiktu šeit likt 273.17.zīmi – Bērni un ātruma ierobežojumu 30 km/h. Un vecākiem ir jāiemāca bērniem nedzīvoties uz ceļiem tik bezatbildīgi.</p>	<p>Informācija pieņemta zināšanai un izmantojama turpmākās transporta infrastruktūras attīstības plānošanā.</p> <p>Tematiskā plānojuma risinājumi paredz samazināt zonu “Dzīvojamā zona”, nosakot, ka ielās, kur ir plānota sabiedriskā transporta kustība vai tās ir nozīmīgas iekšējai apkaimes transporta plūsmai, pēc ielu rekonstrukcijas un atbilstošu ielas infrastruktūras izveides ir paaugstināms līdz 50km/h. Savukārt citās ielās, ir paredzēts pēc ielu rekonstrukcijas braukšanas ātrums līdz 30km/h.</p>
18.	Fiziska persona 16.02.2017.	<p>Dārziņos Daugavmalas krastos ir vairākās vietas laipas – laivu piestātnes. Viena no tādām, kas vēl saglabājusies – Dārziņu 39.līnijas galā.</p> <p>Nav saprotams, kāpēc ir paredzēti tikai trīs vietās ugunsdzēsības rezervuāri. Vai tie būtu pilnīgi pietiekami? Ieteiktu vēl vismaz divās svarīgas vietas atrast – Cidoniju/ Ābeļu ielas rajons, Taisnās/ Dārziņu ielas rajonā.</p> <p>Ugunsdzēsības ūdens ņemšanas vietas var paredzēt arī vairāk vietās, kas būtu tikai racionāli. Bet par šo būtu jākonsultējas ar ugunsdzēsējiem un jāprasa viņu viedoklis. Nav saprotams, kāpēc atkritumu konteineru un šķirošanas punkti ir tikai 2 un 3?</p>	<p>Ugunsdzēsības rezervuāri:</p> <p>Tematiskā plānojuma risinājumi paredz 3 rezervuāru novietnes. Visas trīs ir pie sociālās infrastruktūras objektiem, kur paredzēts izmantot dziļurbumus, kas nodrošinātu ar ūdensapgādi līdz centralizētas ūdensapgādes sistēmas izveidei. Rezervuāru izveide ir īpaši aktuāla līdz centralizētās ūdensapgādes sistēmas izveidei.</p> <p>Nepieciešamības gadījumā ir veidojami papildus rezervuāri, kā arī gadījumā, ja apkaimē ir izveidota centralizētā ūdensapgāde, ir izvērtējama šādu rezervuāru nepieciešamība Tematiskajā plānojumā norādītajās vietās.</p>

	<p>Konteineriem ir jābūt vairāk vietās – Dārziņu/Sakņu krustojumā, Dārziņu/Jāņogu krustojuma rajonā vai pie 39.līnijas, Dārziņu 31.līnijas Daugavmalas daļā – parka teritorijā, pie Dārziņu esošā parka, tāpat arī vēl daudz citās vietās, lai piegružošana būtu pēc iespējas mazāka. Dārziņos ir raksturīga arī atsevišķu iedzīvotāju atkritumu nešķirošana un visa mešana ugunskurā. Pie ugunskuriem vai netālu no tiem būtu labi veidot arī šādus šķirošanas konteinerus, kā arī sabiedriskā transporta galapunktā. Tehniskais izpildījums un ierosinājumi pasaulē ir gana daudz un dažādi. Bet labāko var atrast kopā vienojoties ar Dārziņu iedzīvotājiem. Estētiski un patīkami noslēgtu, lai ir patīkami uzturēties apkārtnē.</p>	<p>Atkritumu apsaimniekošanas laukumi:          Tematiskā plānojuma risinājumos ir norādītas potenciālās atrašanās vietas. Nepieciešamības gadījumā ir veidojamas papildus vietas. Tematiskā plānojuma risinājumos ir ietverta ideja par pārvietojamo šķiroto atkritumu savākšanas iespēju (vizuāli attēlotas 130. lapā, kreisajā augšējajā stūrī), kurš pēc vajadzības var, izstrādājot atbilstošu maršrutu un grafiku, var pieturēt vairākās apkaimes vietās.</p>
--	--	---



**DĀRZIŅU APKAIMES PUBLISKĀS INFRASTRUKTŪRAS ATTĪSTĪBAS TEMATISKĀ PLĀNOJUMA  
SABIEDRĪBAS IEPAZĪSTINĀŠANAS SANĀKSMES PROTOKOLS**

Nr. 1

2017. gada 2. februārī

Rīgas domes Sēžu zāle,  
Rātslaukums 1, Rīga

Sanāksmes sākums plkst. 18.00

**Darba kārtība:**

1. Prezentācija par tematisko plānojumu;
2. Diskusija par tematiskā plānojuma risinājumiem Dārziņos.

**Sanāksmi vada** – Ilze Purmale, Rīgas domes Pilsētas attīstības departaments, Pilsētvides attīstības pārvaldes vadītāja

**Prezentāciju sniedz** – Māra Kalvāne, SIA "METRUM" Teritorijas attīstības plānošanas nozares vadītāja

Sandra Plēpe, SIA "METRUM" projektu vadītāja

Kristaps Lizdiks, SIA "BRD Projekts"

Māris Ostelis, VSIA "Meliorprojekti"

**Pārstāvji no institūciju darba grupas** - Dace Bērziņa – Salaspils novada dome

Reinis Auziņš – RP SIA "Rīgas satiksme"

Aleksandrs Poduhovičs Rīgas domes Satiksmes departaments

Elena Kāpostiņa – Rīgas domes Mājokļu un vides departaments

Irbe Karule – Rīgas domes Pilsētas attīstības departaments

Lolita Meža – Rīgas domes Izglītības, kultūras un sporta departaments

Jānis Lejnīeks – Rīgas Austrumu izpilddirekcija

Uldis Kocers – AS "Latvijas gāze"

Uldis Blicavs – Rīgas Austrumu izpilddirekcija

Inese Fedjuhina – Rīgas Austrumu izpilddirekcija

**Protokolē** – SIA „METRUM” teritoriju plānošanas nodaļas vadītāja asistente Dārta Arāja

**Piedalās** – (skat. dalībnieku reģistrācijas lapu pielikumā)

**1. Prezentācija par tematisko plānojumu**

**Ilze Purmale** atklāj sanāksmi. Iepazīstina ar tematiskā plānojuma izstrādes vēsturisko gaitu, akcentējot dokumentu kā kopdarbu, kas tapis kopā ar sabiedrību.

**Māra Kalvāne** informē par tematiskā plānojuma izstrādes procesu un ietverto informāciju:

- Sniedz ieskatu par tematiskā plānojuma izstrādes darba procesu un par pirms tematiskā plānojuma izstrādes uzsākšanas izstrādātajiem plānošanas dokumentiem un veiktajām aptaujām. Atzīmē darba grupu tikšanos un sadarbošanos ar apkaimes iedzīvotājiem, kā institūciju iesaistīšanu izstrādes procesā. Informē par 2016. gada aprīlī notikušo Apkaimju gidu, kurā piedalījās institūciju, tematiskā plānojuma izstrādātāju pārstāvji un aktīvākie apkaimes iedzīvotāji, kuri iepazīstināja ar problēmvietašām Dārziņu apkaimē.
- Sniedz informāciju par plānošanas dokumentiem un kā tie izvērtēti tematiskā plānojuma izstrādes

ietvaros, akcentējot Rīgas ilgtspējīgas attīstības stratēģiju līdz 2030. Norāda, ka sava apkalpe, identitāte un raksturs ņemti par pamatu, izstrādājot tematisko plānojumu Dārziņu apkaimē. Norāda, ka apkaimē ir nepieciešams centrs, kurš dokumenta veidošanas laikā tika noteikts Jāņogu un Taisnās ielas krustojumā.

**Sandra Plēpe** iepazīstina ar esošo situāciju Dārziņu apkaimē:

- Norāda, ka Dārziņu apkaimes teritorijā lielākoties atrodas privātīpašumi un ka apkaimi pamatā veido zemesgabali ar mazu zemes vienību platību). Tiek akcentēts, ka laika posmā no 2006.-2016. gadam ir izsniegta salīdzinoši maz būvatļaujas. Tiek minētas par apkaimes reljefu un tam atbilstošas meliorācijas sistēmas esamību. Tiek sniegts īss ieskats esošajā inženierkomunikāciju nodrošinājumā uzsverot centralizētas ūdensapgādes sistēmas un kanalizācijas sistēmas trūkumu.
- Informē, ka Dārziņu apkaimē iedzīvotāju skaita pieauguma tendence ir vērojama kopš 2005. gada. Īpašu uzmanību pievērš sabiedriskā transporta nodrošinājumam un trokšņa avotiem, par galveno minot tuvumā esošo Maskavas ielu.
- Akcentē, ka šobrīd ir izvirzīti vairāki attīstības pamatmērķi Dārziņu apkaimē, bet tematiskais plānojums nedefinē stingtu pamatmērķu īstenošanas secību. Secība ir atkarīga no pieejamā finansējumu. Bet norāda, ka laika gaitā būtu nepieciešams sasniegt tos visus.

**M. Kalvāne** stāsta par iespējamiem risinājumiem:

- Klātesošie tiek informēti par iespējām, kā nodrošināt Dārziņu apkaimi ar centralizēto ūdensapgādi. Primāri tiek norādīts uz iespēju sadarboties ar Salaspili novadu.
- Informē klātesošos par sarkano līniju nozīmīgumu ielu apgaismojuma ierīkošanā. Izklāsta par tematiskajā plānojumā ietvertajiem ielu šķērsprofiliem un kāpēc katrs metrs ielā ir būtisks. Norāda, ka Jāņogu ielā ir sarežģīta situācija un ja iela ir mazāka kā 10 metri, ir jāsaik atteikties no komunikācijām (sākotnēji no elektroniskajiem sakariem, tad ietvēm un apgaismojuma).

**S. Plēpe** akcentē vēl vienu aktuālu jautājumu – atkritumu apsaimniekošanu. Norādot, ka tematiskajā plānojumā kā iespējamie risinājumi ir ieteikti šķirošanas laukumi un konteineru vietas.

Vārds tiek dots meliorācijas inženierim **Mārim Ostelīm**, kurš iepazīstina ar esošo situāciju saistībā ar trīs galvenajiem novadgrāvjiem, no kuriem tikai viens iet cauri salīdzinoši lielai Dārziņu teritorijai. Kā viena no galvenajām problēmām tiek norādīta nelikumīga grāvju aizbēršana, kas būtu jāsavied kārtībā.

**Raimonds Ērglis** uzdod jautājumu par otro un trešo novadgrāvi, norādot, ka viens no tiem ir pārpildīts, jo caurule zem ielas esot izbūvēta pārāk augstu.

**M. Ostelis** norāda, ka to ir iespējams risināt, izstrādājot atjaunošanas būvprojektu.

Par risinājumiem, kas saistīti ar transporta infrastruktūru, informē **Kristaps Lizdiks**, norādot, ka transporta infrastruktūras attīstībā ir jāveic apjomīgs darbu kopums. Atzīmē, ka Dārziņos šobrīd ir 3 pieslēgumi jeb mezgli, no kuriem 2 ir neregulējami, bet Maskavas un Taisnās ielas mezgls – regulējams. Iepazīstina klātesošos ar ielu tipiem un atļauto braukšanas ātrumu, kā arī ielu funkcionālo izmantošanu. Ņemot vērā vietējo iedzīvotāju aktuālo jautājumu par sabiedrisko transportu, klātesošie tiek iepazīstināti ar plānotajiem maršrutiem un pieturvietām (kam būtu jāapkalpo teritorija 300-500 m rādiusā). Kā vienu no risinājumiem norāda sabiedriskā transporta multimodālos punktus – vietas, kur iedzīvotāji no starppilsētu autobusiem pārsēžas uz pilsētas sabiedrisko transportu.

**S. Plēpe** iepazīstina klātesošos ar publiskās ārtelpas attīstības risinājumiem. Informē par iespējamajiem

apkaimes funkcionālajiem centriem un to atrašanās vietām. Tiek norādīts, ka apkaimē atrodas 4 "vārtu" teritorijas, kuri nevar pastāvēt vieni, tāpēc ir nepieciešami zaļie koridori, kuros priekšroka būtu gājējiem un velobraucējiem. Klātesošo uzmanība tiek pievērsta vietai, kur iedzīvotāji vēlas, lai tiktu izbūvēta promenāde, norādot, ka šajā vietā šobrīd ir unikāls skats, ko izteiksmīgāku padara koku rinda. Pauž bažas, ka šī vērtība varētu tikt pazaudēta promenādes izbūves laikā.

Norāda, ka dokumenta izstrādes laikā ir ticis veikts sociālās infrastruktūras aprēķins ar kā rezultātiem klātesošie tiek iepazīstināti. Apkaimes iedzīvotājus ir nepieciešams nodrošināt ar dažādu pakalpojumu pieejamību.

**M. Kalvāne** atgādina par dokumentu sasaisti, jo īpaši Rīgas teritorijas plānojumu. Tiek norādīts, ka Dārziņu apkaimes tematiskā plānojuma priekšlikumi ir tieši saistīti ar jaunā Rīgas teritorijas plānojuma izstrādi. Norāda, ka priekšlikumos ir parādīts stratēģiskais skatījums, par kuru iekļaušanu teritorijas plānojumā lems Rīgas pilsētas attīstības departaments.

**I. Purmale** apsveic klātesošos, ka Dārziņu tematiskā plānojuma izstrādes laikā ir radusies Dārziņu biedrība, kas ir pozitīvs piemērs kā būtu jākomunicē ar pašvaldību. Tiek dots vārds Dārziņu biedrības pārstāvei.

**Agita Vismāne-Bītmane** iepazīstina klātesošos ar biedrības izveidošanās vēsturi un tās mērķiem, no kuriem galvenais ir vides attīstība apkaimē, norādot, ka viens no galvenajiem uzdevumiem tematiskā plāna izstrādē ir norādīt prioritātes, mērķi un lai būtu finansējums to izpildei.

## 2. Diskusija par tematiskā plānojuma risinājumiem Dārziņos.

**I. Purmale** aicina klātesošos uz diskusiju par Dārziņu tematiskā plānojuma risinājumiem.

**Klātesošais 1** apkaimes vārdā izsaka viedokli par transportu, norādot, ka ir likvidētas vairākas transporta līnijas vietās, kur dzīvo lielākā daļa no apkaimes iedzīvotājiem (piemēram, Jāņogu ielā), kas ir viens no iemesliem kāpēc cilvēki apkaimē nevēlas dzīvot. Ierosina, ka viens variants tramvaja līnijas izvietojumam ir Jāņogu iela un Sakņu iela. Atzīmē, ka ir novērojams piesārņojums, kas nāk no Rumbulas puses. Kā divas pamatproblēmas atzīmē transporta un sociālās infrastruktūras attīstību.

**I. Purmale** aicina pāriet pie konkrētiem jautājumiem par prezentācijā redzēto un dzirdēto.

**Raimonds Petrovskis** uzdod finansiāla rakstura jautājumu par centralizētās ūdensapgādes un kanalizācijas sistēmas izveidi, vai Rīgas austrumu izpilddirekcijas aptaujā minētie EUR 2000 nav pārāk liela summa. Kā arī vēlas noskaidrot vai līdzekļi kultūras objektiem tiks vākti atsevišķi vai arī tiks ņemts no nodokļu naudas?

**I. Purmale** norāda, ka tas varētu būt kā sociāls projekts uz pašvaldībai piederošas teritorijas. Šādi objekti varētu tapt ar pilsētas finansējumu, bet tas neizslēdz iedzīvotāju iniciatīvu.

**Uldis Blicavs** skaidro par aptaujas tapšanu, kas tapa sadarbojoties pamatojoties uz Salaspils PA "Valgums" un SIA "Rīgas ūdens" sniegto informāciju. Tiek atzīmēta komunikāciju dārdzība, kas bija kā viens no galvenajiem iemesliem, lai tiktu izveidota aptauja un noskaidrots iespējamais lietotāju skaits. Norāda, ka par kultūras pasākumiem iedzīvotāji nekad nav maksājuši un cer, ka turpmāk tā arī paliks..

**R. Petrovskis** turpina sadalot jautājumus divās kategorijas - primārie un sekundārie, no kuriem svarīgāki ir primārie, kas saistīti ar ūdeni un kanalizāciju. Ierosina, ka sākotnēji būtu jātiek galā ar primārajām problēmām un tikai tad kultūras problēmām.

**U. Blicavs** atbild, ka šajās jomās izmaksas ir nesalīdzināmas un vēlas, lai apkaimes iedzīvotāji netiktu apdalīti un tiktu rīkoti kultūras pasākumi.

**R. Petrovskis** vēlas noskaidrot, vai plānojuma ietvaros ir ņemta vērā HES ietekme. Uz ko cits **klātesošais** atbild, ka HES ietekme ir ļoti liela un ir novērojais, ka laikā kad Ogrē ir plūdi, tad arī Dārziņos, kas saistīts ar nepareizu ietekas izbūvi. **S. Plēpe** papildina, ka HES teritorijai ir noteikta aizsargjosla atbilstoši likumdošanai un plānojumu ir izvērtējis arī Latvergo.

**R. Ērglis** pievēršas jautājumam par meliorāciju, norādot uz situāciju pie Jāņogu ielas un 25. līnijas krustojuma, kur kļūdains izbūvētas caurtekas. Norāda arī uz nepilnībām grāvju tīrīšanā un paplašināšanā, kas tiek darīta ar ekskavatoru un nav kvalitatīva. Vēlas noskaidrot, kas ir atbildīgi par grāvju uzturēšanu kārtībā.

**Elēna Kāpostīņa** norādot, ka grāvju uzturēšana kārtībā ir Rīgas domes Mājokļu un vides departamenta kompetencē, taču šobrīd ir nepietiekami līdzekļi. Informē, ka šobrīd priekšroka tiek dota tiem darbiem, kas ir neatliekami un atrodas avārijas stāvoklī.

**I. Purmale** lūdz mazāk pievērsties apsaimniekošanas jautājumiem un vairāk pievērstie jautājumiem par tematiskā plānojuma risinājumiem. Aicina tematiskā plānojuma meliorācijas speciālistu sniegt viedokli.

**M. Ostelis** atbild, ka tiek piedāvāts atjaunot galvenos grāvjus un caurtekas, ietverot atjaunošanas būvprojekta izstrādi.

**I. Purmale** norāda, ka tas ir projektēšanas jautājums un sanāksmes laikā ir jāvienojas par risinājumiem un tālākajiem soļiem.

**R. Petrovskis** vēlas noskaidrot kādi ir plāni sakarā ar kastaņu aleju, uz ko **S. Plēpe** atbild, ka šobrīd māc bažas par to, ka ja tiks izbūvēta promenāde, tad vai šī unikālā vērtība nepazudīs, norāda uz nepieciešamību saglabāt šo vērtību. Uz ko **R. Petrovskis** papildina, ka pašvaldībai būtu vairāk jāpievērš uzmanība koku zaru griešanai, kas veicinātu to augšanu.

Klātesošais izsaka priekšlikumu par teritoriju starp Jāņogu un Maskavas ielu - šo meža teritoriju varētu veidot kā parku, stādīt rododendrus un citus augus. **S. Plēpe** norāda, ka tas ir paredzēts plānojuma šo teritoriju pilnveidot, veidojot vietas, kur tiek ielaist gaisma, lai būtu labvēlīgāka vide augšanai.

**Klātesošais 2** novērtē plānu kā brīnišķīgu, tikai ar īstenošanu nenotiek kā gribētos. Jau kopš 2006.gada, kad gribēja saskaņot par ūdeni un kanalizāciju, norādīja, ka ir nepieciešami ļoti lieli ieguldījumi. Arī dažādi sociālās infrastruktūras objekti tika plānoti, bet nav realizēti.

**Iedzīvotāja no Zvirbuļu ielas** norāda, ka viņas ūdens spicē tiek bērts sāls maisījums un lūdz paskaidrojumus.

**A. Poduhovičs** norāda, ka šāds maisījums tiek bērts, lai samazinātu slīdamību.

**Iedzīvotāja no Zvirbuļu ielas** turpina ar jautājumu par rekreācijas projektu, daļu no meža pie Dārziņu ielas, attēlā neparādās un vēlas noskaidrot, kas ar to būs.

**S. Plēpe** norāda, ka tas ir privātīpašums un to nevar norādīt kā parku teritoriju, bet plānojumā kā priekšlikums ir to atstāt kā zaļo teritoriju.

**Iedzīvotāja no Zvirbuļu ielas** vēlas noskaidrot, vai plānojuma ietvaros ir meklēti risinājumi kā paātrināt Dārziņu iedzīvotāju nokļūšanu Rīgas centrā ar sabiedrisko transportu.

**R. Auziņš** atbild, ka plānā ir vairāk par pieejamību sabiedriskajam transportam. Šobrīd nav tāda plāna veidot jaunu maršrutu, jo tās ir ļoti lielas izmaksas, un ja esošo sabiedrisko transportu maršruti tiktu mainīti, tad būtu vēl vairāk pretenziju no vietējo iedzīvotāju puses. Ātrāk pilsētas centrā varēs nokļūt kaut kad nākotnē, kad tiks izbūvēts tramvajs, bet šobrīd satiksme ir tik lēna, jo Dārziņu teritorijā ir dzīvojamā zona ar atļauto braukšanas ātrumu 20 km/h, kam ir pielāgots maršruta saraksts.

**Iedzīvotāja no 31. līnijas** uzdod jautājumu par grāvi, kas atrodas blakus autobusu pieturai, norādot, ka tas ir

bīstams, jo cilvēkiem pastāv risks tajā iegāzties. Uz ko **A. Poduhoviča** norāda, ka risinājums nav, kamēr grāvis nav aizbērts vai ielaists caurulē.

**Iedzīvotāja no 31. līnijas** uzdod jautājumu par posmu no Taisnās līdz Dārziņu ielai - ko plāno darīt ar ielas segumu, jo ātrums tajā netiek ievērots. Iedzīvotāja nav apmierināta ar Sakņu ielas apsaimniekošanu jebkurā sezonā, jo tiek braukts zālājā, profilējot ielu. Vēlas noskaidrot, kas tiks darīts ar tiem grāvjiem, kas tika patvaļīgi aizbērti un kur tagad ir patvaļīga būvniecība. Lūdz precizēt, vai tiks ierobežots stāvu augstums ēkām.

**I. Purmale** atbild, ka atļautais augstums ir līdz 3 stāviem.

**A. Poduhovičs** norāda, ka ielas seguma nomainīšanai ir nepieciešams projekts, ko uzskatīja par nevajadzīgu, jo vēl nebija atrasts risinājums. Un par ātruma neievērošanu jāvēršas ceļa policijā, bet iela tiks profilēta, lai nodrošinātu piekļūšanu īpašumiem.

**Iedzīvotāja no 31. līnijas** norāda, ka profilējot ielu tiek pasliktināta situācija, rodas bedres.

**A. Poduhovičs** skaidro, ka šos darbus veic pieredzējuši cilvēki un iedzīvotājiem ir nepieciešams savā starpā vienoties, ko vēlas, jo viedokļi krasi atšķiras.

**K. Līdzīks** norāda, ka visām ielām ir paredzēts asfaltbetona segums, bet izbūves secībā jāņem vērā komunikācijas un sabiedrisko transportu.

**I. Purmale** grib precizēt par meliorāciju - kurus grāvjus ir jāatjauno.

**M. Ostelis** atbild, ka no sākuma būtu jāatjauno prioritārie grāvji vai jāaizstāj ar kolektoru. Tomēr tā kā tie atrodas uz privātas zemes, tad viens no priekšlikumiem ir noteikt pašvaldības nozīmes meliorācijas sistēmas statuss attiecīgajiem grāvjiem un kolektoriem.

**Klātesošā** vēlas noskaidrot vai tiek plānots mainīt zemes vienības lietošanas mērķus uz ko **M. Kalvāne** atbild, ka tas netiks darīts. Teritorijas plānojumā tiek parādīta atļautā izmantošana, kura tiek detalizēta konkrētākos plānojumos - detālplānojumos un lokālplānojumos.

**Klātesošā 1** norāda, ka nevēlas blakus birojus un tam līdzīgas ēkas. Vai tiek ņemts vērā iedzīvotāju viedoklis?

**M. Kalvāne** norāda, ka tematiskais plānojums tika izstrādāts sadarbībā ar iedzīvotājiem. Taisnā iela ir izvēlēta kā Dārziņu apkaimes centra daļa. **I. Purmale** precizē, ka strādājot pie jaunā Rīgas teritorijas plānojuma, attiecīgā teritorija varētu būt savrupmāju apbūves teritorija, bet ar īpašiem nosacījumiem. Uz konkrēto objektu, ja kas tiks mainīts, tiks izstrādāts detālplānojums vai kāds cits plānojums, kur tiks noteikta publiskā apspriešana, kuras laikā būs iespēja izteikties.

**Jekaterina Kozaletova** vēlas noskaidrot par risinājumiem pie Rumbulas un Dārziņu robežas, kur atrodas kooperatīvs.

**S. Plēpe** norāda, ka šī brīža risinājuma paredz saglabāt mazdārziņu teritorija.

**Klātesošais 3** vēlas noskaidrot izpilddirekcijas rīcību tematiskā plānojuma risinājumu izpildē. Precizē, ka pareizi ir izbūvēt sākotnēji inženierkomunikācijas un tad ielas, bet ja izpilddirekcija norāda, ka pastāv iespēja ka nebūs šo komunikāciju, tad nebūs arī ceļu?

**I. Purmale** atbild, ka konkrēti pasākumi un aktivitātes ir jāietver rīcības plānā, kas ir nākamais solis.

**Klātesošā 2** jautā par promenādi, vai tiek ņemti vērā tie iedzīvotāji, kuri var savā īpašumā nokļūt no Daugavas malas.

**U. Blicavs** norāda, ka šogad vajadzētu pabeigt promenādi pie privāto teritoriju sākuma. Tālāka tehniskā projekta šobrīd nav, bet kad būs, tad noteikti tiks respektēts iedzīvotāju viedoklis.

**Klātesošā 2** vēlas noskaidrot par iespējamo gaisa elektrovalu demontāžu.

**M. Kalvāne** norāda, ka tas nav pašvaldības jautājums un ir iespējams pārlikt par saviem līdzekļiem, bet var vērsties Sadales Tīklos, jo iespējams, ka viņi paši tie plāno izdarīt.

**Klātesošais 4** interesējas, vai ir iespējams atjaunot ceļus uz staciju, uz ko **I. Purmale** atbild, ka šī teritorija nav Rīgā un jāvērsas pie attiecīgās pašvaldības speciālistiem, kas tiks turpmākajā laika gaitā izdarīs.

**Mīks Tomass** vēlas noskaidrot par aptauju saistībā ar ūdeni un kanalizāciju, vai tiešās iedzīvotāji būs gatavi maksāt.

**I. Purmale** norāda, ka lielākā daļa no iedzīvotājiem būtu gatavi maksāt, jo šis ir prioritārs jautājums.

**Klātesošais 5** interesējas par Dārziņu pusi, kas ir tuvāk HES teritorijai, saistībā ar trokšņu aizsardzību. Kā priekšlikumu ierosina papildināt plānojumu ar trokšņu aizsardzības barjeru, kas būtu risināms, piemēram, ar kokiem.

**Laura Paspārne** skaidro, ka ir veikti mērījumi un troksnis nāk nevis no HES, bet gan no apvedceļa un vidēji diennaktī līmenis netiek pārsniegts.

**Kaspars Gailītis** vēlas noskaidrot par teritoriju pie Getliņu grāvja savrupmāju apbūves pusē - vai tiks mainīta atļautā izmantošana. **S. Plēpe** norāda, ka šobrīd tā ir noteikta kā Dabas un apstādījumu teritorija, līdzīgi kā spēkā esošajā Rīgas teritorijas plānojumā.

**K. Gailītis** lūdz izvērtēt šo teritoriju, lai būtu iespējams aizstāt uz savrupmāju apbūves teritoriju.

**I. Purmale** atbild, ka tas tiks izskatīts.

**Klātesošais 6** akcentē, ka Jāņogu ielā, ja tiks noņemtas augstsprieguma līnijas, būs iespēja kursēt sabiedriskajam transportam. Vēlas noskaidrot, kāpēc tas nav paredzēts projektā.

**Jānis Skudra** norāda, ka Sadales Tīkls ir ziņojis, ka visas gaisvada līnijas tiks ieraktas zemē.

**S. Plēpe** piebilst, ka darba gaitā bija variants, ka sabiedriskais transports varētu iet pa Jāņogu ielu, bet pēc sarunām ar iedzīvotājiem, tika lemts, ka tas ies pa Sakņu ielu.

**Klātesošā 3** vēlas zināt ar kādiem termiņiem var rēķināties plānu realizācijai uz ko **I. Purmale** norāda, ka precīzus termiņus pašlaik nevar norādīt.

**Klātesošais 7** vēl, lai realizācija notiktu pēc iespējas ātrāk.]

**I. Purmale** atgādina, ka iepazīšanās termiņš ar tematisko plānojumu ir līdz 16. februārim un līdz tam ir iespējams izteikt savu viedokli un priekšlikumus.

**M. Kalvāne un S. Plēpe konsultē klātesošos par individuāliem jautājumiem.**

Sanāksme slēgta plkst. 20.15

**DĀRZIŅU APKAIMES PUBLISKĀS INFRASTRUKTŪRAS ATTĪSTĪBAS TEMATISKĀ PLĀNOJUMA  
SABIEDRĪBAS IEPAZĪSTINĀŠANAS DALĪBNIEKU REĢISTRĀCIJAS LAPA**

**2017. gada 2. februārī plkst. 18.00  
Rīgas domes Sēžu zāle (Rātslaukumā 1, Rīga)**

Nr. p.k.	Vārds, uzvārds	Pārstāvniecība	Kontaktinformācija	Paraksts
1.	Valentīna Madzule	Rīga		
2.	Valentīna Madzule	Rīga "Dārzini"	20264220	
3.	Aace Bēgēne	Salašpils novads pilsvaldība	29103226	
4.	Dmitrijs Vīnogradovs	Dārzini, Rīga	26093986	
5.	Henrieta Kozakova	Rīga koop. "Atputa Plus"	27156869	
6.	Loz Aleksandrs Aleksandri	Rīga koop. "Atputa Plus"	20362205	
7.	Elina Piedmece	Dārzini, Rīga	29453679	
8.	Vilma Zariņa	Dārzini, Rīga	26194295	
9.	KĀRIS ZALNĪ	DĀRZIŅI, RĪGA	29178748	
10.	LAURA BILINA	DĀRZIŅI, RĪGA	29826652	
11.	Galvis Annalutis	Dārzini, Rīga	29245254	
12.	Samuils Aleksandrs	Dārzini, Rīga	29207240	
13.	Inese Lejina	Dārzini, Rīga	29466128	
14.	Zigrida Leimana	--	26690177	
15.	Mirdza Martuškāne	Dārzinu uzņēmējai	26322723	

16.	Māris Prādmanis	Dārzīņi, Rīga	29273936	
17.	Ēlens Terasova	Dārzīņi, Rīga	28885569	
18.	Raimis Āuziņš	RPSIA, Rīgas satiksmes	26137771	
19.	Kristaps Liedies	SIA "Transportbūvju konsultācija"	27562566	
20.	Māris Ostelis	VSiA "Meliorprojekts"	29707026	
21.	Raimonds Petrovskis	Čeršņi, Ēģe	26804856	
22.	A. Poodukovs	RPSD	29409364	A. Poodukovs
23.	E. Kāpiņš	RĀ MVA Mēģenpūķu ielā	26996215	All
24.	J. Konele	RDPAD	27105674	J. Konele
25.	Jana Jankova-Jankova	Latvijas Radio 4	26180570	
26.	Kārlis Jaktāns	Dārzīņu 19. līnija	29740043	
27.	Māris Beģis	Dārzīņu 12. līnija	26369733	
28.	Rae Līcīne	Latvijas Teritorijplānotāji asociācija	28323046	
29.	Vilnis Dīdrihsons	31. līnija 12	26856118	
30.	Raimonds Ēģis	Dārznieku 10	29444743	
31.	Klīta Lāce	inženieris	oranz.s@inbox.lv	
32.	Māris Kubiņš	inženieris	29339296	
33.	Leonādiņa Petersone	Ģānoņu 88	29680340	
34.	Laura Veluma	Dārzīņu 35. līnija	29355241	



35.	Doris Fērziņi	Dorāni, Rīga	29113392	
36.	Indriķis Gudus	Darziņu Rīga	26069153	
37.	Artūrs Vilcāns	Darziņu Rīga	20344185	
38.	Lucija Bergina	Darziņi, Rīga	26516530	
39.	Sandra Reinfelde	Darziņi, Rīga	26426311	
40.	Jekaterina Šņerna	Darziņi, Rīga	29611209; 29139617	
41.	Casno Fānis	Vērmēņu iela 34	28373784	
42.	Casno Kristīne	Vērmēņu 34	27836333	
43.	Edwards Vesters	Fārogu - 140	26360117	
44.	Adolfs Rubiņis	Darziņi 12. ielā 11	27193645	
45.	Uldis Botis	Pūnēnu 31	26172838	
46.	Echis Reičmanis	Darziņi 31. ielā	26834382	
47.	Albāns Evertovs	Fārogu ielā 14	26565975	
48.	Anta Gailīte	Aroniņu 20	26439557	
49.	Lace Rindule	Darziņu ielā	29188298	
50.	Ligita Šņerniņa	Darziņu 50. ielā	26187599	
51.	Fānis Šņernis	Darziņu 50. ielā	29405661	
52.	Andrejs Platonovs	Darziņu ielā 68	26554623	
53.	Natalja Borukova	Darziņu ielā 108	29430936	

54.	LOLITA MEŽA	RD IKSD	26862061	
55.	Jāniņi Lejumiņi	Rīga Austrumu rajons Dārziņi	67013584	
56.	Arantona Oļeļe	zemes īpašniece	26701588	
57.	Marija Novikova	49. līn 16	29823604	
58.	Miks TOMASS	Dārziņi, RD 1B, 42. līnija	+371 22013065	
59.	Tālis Šponis	Dārziņi, 45. līnija	28665567	
60.	Natalija Greenovska	Dārziņi, 45. līnija	26849627	
61.	Vladislavs Durbulis	Dārziņi 15. līnija	29653460	
62.	Irena Golubeva	Dārziņi 15. līnija	26850789	
63.	Džeins Jingsmans	Dārziņi 19. līnija 23	26696261	
64.	Uldis Kocis	RS "Latvijas bāze"	26188811 "ulds.kocis@baze.lv"	
65.	Uldis Blicavs	Rīga Austrumu rajons Dārziņi	67013500	
66.	Inesa Fedjukova	Rīga Austrumu rajons Dārziņi	29128411	
67.	Saņūte Starite	Dārziņi 34. līnija 21	22019467	
68.	Jūlija OLSANOVA	Dārziņi 34. līnija 17, 19	29297518	
69.	Orsana Auziņšona	Dārziņi 10. līnija 27	29804603	
70.	Arijans Auziņšons	Dārziņi 10. līnija 27	26972742	
71.	Aleksijs Auziņšons	Dārziņi 10. līnija 27	26011015	
72.	Ļidijsa Kozlenko	Dārziņi 54. līnija 10	29697180	

73.	Anna Hrozanova	Dārziņi 51. līnija 4.	26001646	
74.	Laura Puzpurne	SIA "MĒTRUMS" brīv. sāk.	29377734	
75.	Angelina Moskalkova	Dārziņu 47. līnija 19	29626760	
76.	Orests Niedziņš	Dārziņu 44. līnija 13	29479724	
77.	Raisa Šurovska	Dārziņi Ābelu 66	29542658	
78.	Jurgēnijs Karišovs	Jāņogu un Ragatu krustojums	27080204	
79.	Jānis Skudra	SIA "MĒTRUMS"		
80.	Dārta Arāja	SIA "MĒTRUMS"		
81.	Valentīna Turone	Sienu iela 7	20077042	
82.	Antons Turons	Sienu iela 7	29574337	
83.	Māra Rubeņa	Dārziņi 11. l. 5	29139207	
84.	Angelika Pogodina	Dārziņi 11. l. 31	29470416	
85.	Agate Turone-Puzpurne	Alvaru 11	28321307	
86.	Sandra Pleša	SIA "MĒTRUMS"	28345638	
87.	MĀRA KALVIŅE	SIA "MĒTRUMS"	29406809	
88.				
89.				
90.				
91.				

# ĢEOTEHNISKĀ IZPĒTE

---

Objekta nosaukums                      Būvlaukums Rīgā, Dārziņos.

Pasūtītājs

Projekta Nr.                                2016-25

Projekta marka                          ĢI

Projekta vadītājs



J.Dišlers



RĪGA – 2016

---

SIA "KOMUNĀLPROJEKTS IZPĒTE", A.Čaka 114-14/15, Rīga

## **SATURS**

---

Darba grupas sastāvs .....	2
Paskaidrojuma raksts. ....	3
Zīmējumu lapas. ĢI-1. Urbumu izvietojuma shēma.	
ĢI-2. Grunts raksturlielumu tabula pēc LBN 005-99 un slēdziens.	
ĢI-3. Urbumu ģeotehniskie griezumī.	

## **DARBA GRUPAS SASTĀVS**

---

Darbus *veica*:

- ģeotehniķis J.Dišlers

## **PASKAIDROJUMA RAKSTS**

Ģeotehnisko izpēti Rīgā, Dārziņos veica darba grupa sertificēta ģeotehniķa J.Dišlera vadībā.

Atbilstoši pasūtītāja uzdevumam un saskaņotajai izpētes programmai, 2016.gada maijā veikti sekojoši darbi:

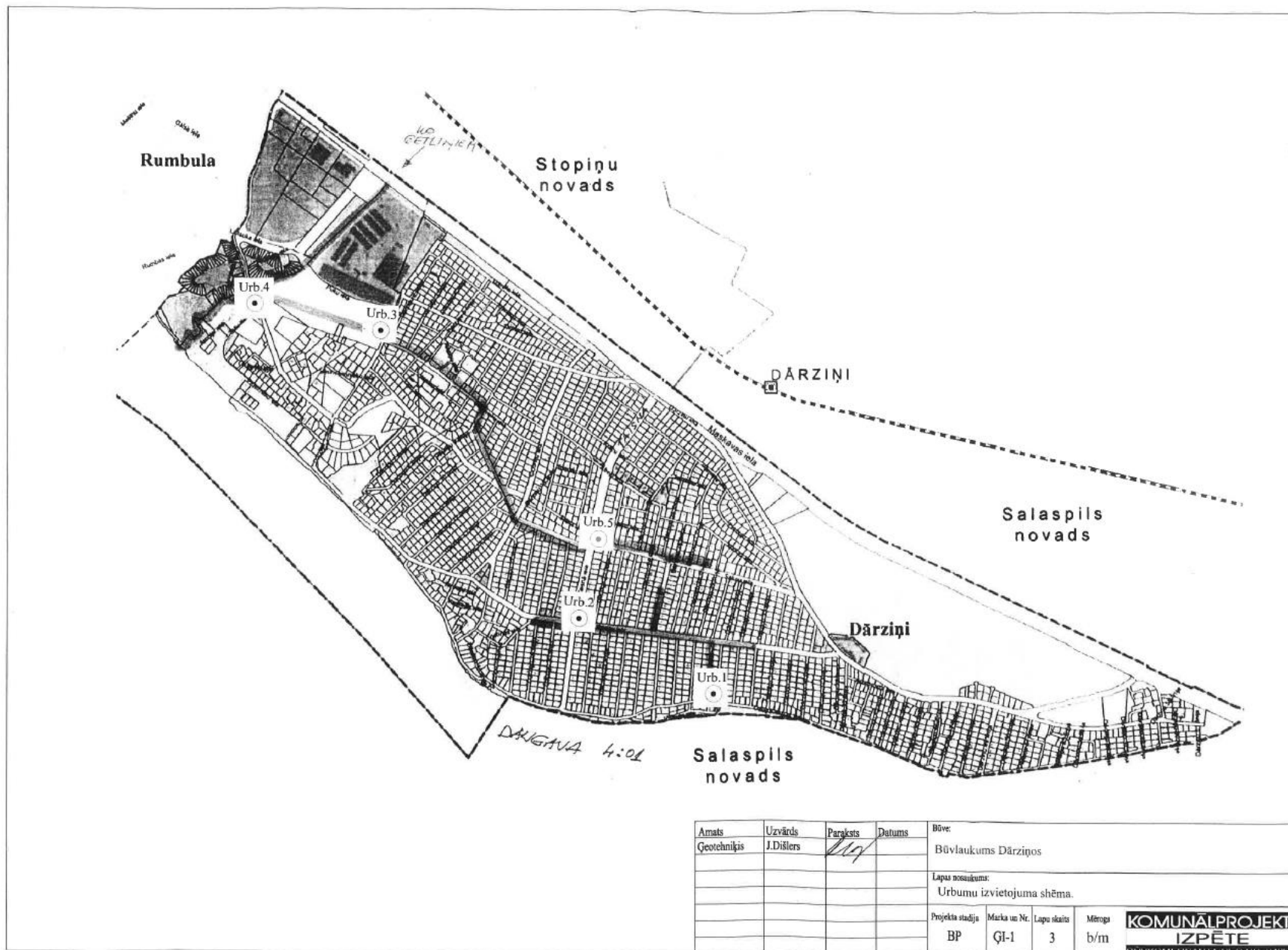
- 5 ģeoloģiskās izpētes urbumi 24,6 m kopdziļumā.

Pēc lauka darbos un kamerālajā apstrādē iegūtajiem datiem sastādīti nepieciešamie grafiskie un teksta materiāli.

Darba grupas vadītājs -



J. Dišlers



Amats	Uzvārds	Paraksts	Datums	Būve
Ģeotēlniķis	J. Dišlers	<i>[Signature]</i>		Būvlaukums Dārziņos
				Lapa nosaukums: Urbumu izvietojuma shēma.
Projekta stadija	Macka un Nr.	Lapu skaits	Mēroga	<b>KOMUNĀLPROJEKTS</b> <b>IZPĒTE</b> <small>BŪVKOMERSANĒJA REĢ. NR. 3435-1</small>
BP	ĢI-1	3	b/m	

GRUNTS NORMATĪVO UN APLĒSES RAKSTURLIELUMU TABULA  
PĒCLBN 005-15

Izēnerģeoloģisko elementu numurs un apzīmējumi	Izēnerģeoloģiskie indeksi	Grunts nosaukums un apraksts	Normatīvais blīvums		Aplēses blīvums		Normatīvā līpatnējā saiste		Aplēses līpatnējā saiste		Normatīvais iekšējais berzes leņķis		Aplēses iekšējais berzes leņķis		Deformācijas modulis	Porainības koeficients	Mitrums dabīgā stāvoklī	Plūstamības robeža	Drūšanas robeža	Plastiskuma rādītājs	Plastiskuma skaiss	Organisko daļiņu saturs	Filtrācijas koeficients	Aplēses pretestība pēc 3. pielikuma 1.5. tabulām					
			$\rho_v$	$\rho$	$C_n$	$C$	$\phi_i$	$\phi$	$m$	decimāldajās																			
			g/cm <sup>3</sup>		kPa kgf/cm <sup>2</sup>		grādi		Mpa kgf/cm <sup>2</sup>																				
1	tIV	Uzbērums pārrakta kūdra ar smilti	1,46	1,39	-	-	-	-	-	-	4	-	-	-	-	-	-	-	-	-	-	-	0,2	1,6	30				
2	tIV	Uzbērums pārrakta smalka smilts ar organiku līdz 5 %	1,65	1,57	1	1	22	21	8	-	-	-	-	-	-	-	-	-	-	-	-	0,05	0,8	0,3					
3	tIV	Uzbērums pārrakta morēnas mālsmilts un smilts	1,69	1,61	-	-	-	-	10	-	-	-	-	-	0,75	-	-	-	-	-	-	-	-	0,5					
4	aIV	Mālsmilts plastiska	1,96	1,86	16	15	28	27	25	0,6	-	-	-	-	-	-	-	-	-	-	0,03	0,5	-	0,7					
5	aIV	Mālsmilts plastiska	1,96	1,86	16	15	29	27	30	0,6	-	-	-	-	-	-	-	-	-	-	0,06	0,4	-	2,5					
6	aIV	Smilts smalka irdena	1,66	1,58	-	-	26	25	11	0,78	-	-	-	-	-	-	-	-	-	-	-	-	7,3	270					
7	aIV	Smilts smalka vidēji blīva	1,72	1,63	-	-	28	27	18	0,75	-	-	-	-	-	-	-	-	-	-	-	-	6,4	140					
8	aIV	Smilts smalka, vidēji blīva	1,82	1,73	3	3	34	32	32	0,6	-	-	-	-	-	-	-	-	-	-	-	-	2,8	280					
9	aIV	Smilts smalka, blīva	1,88	1,79	0,04	0,02	36	34	32	0,55	-	-	-	-	-	-	-	-	-	-	-	-	2,8	300					
10	aIV	Smilts vidēji rupja irdena	1,72	1,63	-	-	30	29	15	0,75	-	-	-	-	-	-	-	-	-	-	-	-	9,3	200					
11	aIV	Smilts vidēji rupja vidēji blīva	1,72	1,63	-	-	33	31	25	0,7	-	-	-	-	-	-	-	-	-	-	-	-	9,3	250					
12	aIV	Smilts graņšaina vidēji blīva	1,86	1,77	-	-	40	38	32	0,65	-	-	-	-	-	-	-	-	-	-	-	-	9,3	320					
13	gIII Itv	Morēnas mālsmilts plastiska	2,00	1,90	19	18	32	30	35	0,55	-	-	-	0,04	0,2	-	-	-	-	-	-	-	-	3,2					
14	D <sub>3</sub>	Māls, puscieti	2,16	2,05	0,19	0,18	54	51	24	0,75	-	-	-	0,19	0,2	-	-	-	-	-	-	-	-	3,5					
15	D <sub>3</sub>	Dolomīts	-	-	0,54	0,51	19	18	240	-	-	-	-	-	-	-	-	-	-	-	-	-	-	300					

**Slēdziens.**

1. Teritorija ģeomorfoloģiski attiecināma uz Piejūras zemienes Rīgavas līdzenumu. Zemes virsas absolūtās augstumu atzīmes urbumu vietās ir 6,70...8,80 m robežās.
2. Kvarāta sistēmu grunts izpētes areālā pārstāv holocēna tehnogēnie un aluviālie, kā arī augšpleistocēna glaciģēnie nogulumi, zem kuriem iegū augšdēvona nogulumi.
3. Teritorijas hidroģeoloģiskos apstākļus raksturo izpētes laikā konstatētais pazemes ūdens līmenis absolūto augstuma atzīmju 5,80...7,90 m robežās.
4. Grunts pamatni veido:
  - uzbērums, pārrakta kūdra ar smilti;
  - uzbērums, pārrakta smalka smilts ar organiku līdz 5 %;
  - uzbērums, pārrakta morēnas mālsmilts un smilts;
  - plastiska mālsmilts;
  - smalka, irdena līdz blīva, mitra līdz ūdenspiesātināta smilts;
  - vidēji rupja, irdena līdz vidēji blīva, mitra līdz ūdenspiesātināta smilts;
  - graņšaina, vidēji blīva, ūdenspiesātināta smilts;
  - plastiska morēnas mālsmilts;
  - puscieti māls;
  - dolomīts.

**APZĪMĒJUMI:**



Augsne



Blīva smilts

Vidēji blīva smilts

Irdena smilts

Plastiska mālsmilts

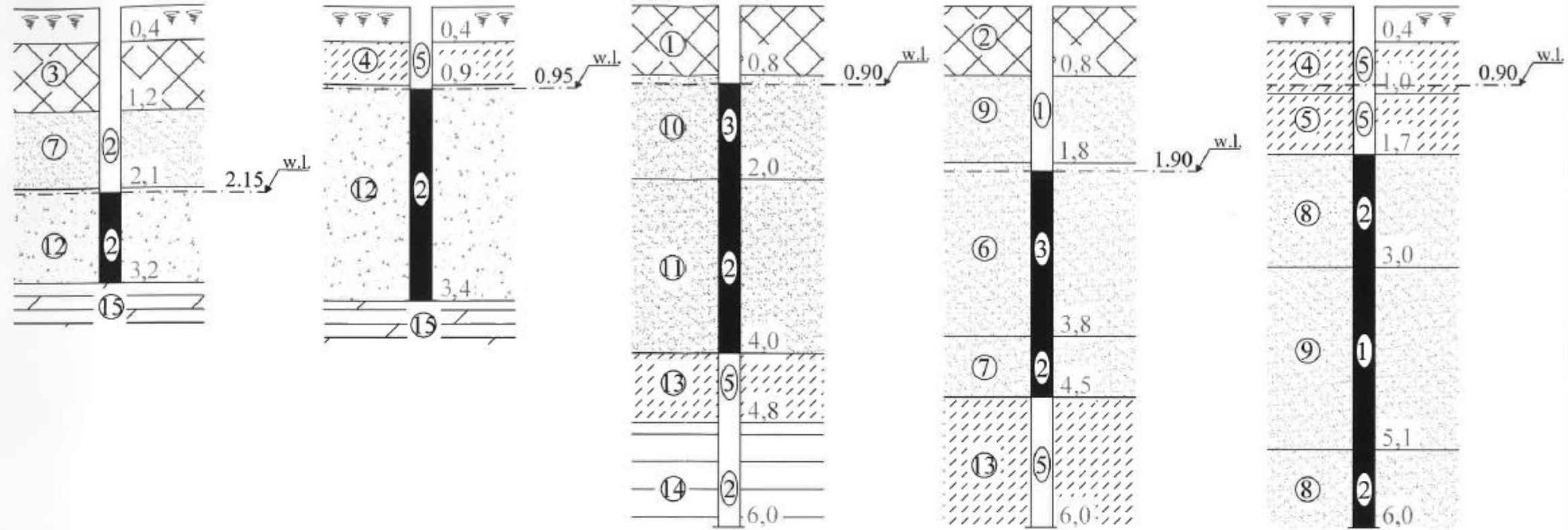
w.l.

Pazemes ūdens līmenis

Ūdens piesātināta grunts

Amats	Uzvārds	Paraksts	Datums	Būve:
Geotēhnīķis	J. Dišlers	<i>[Signature]</i>		Būvlaukums Dārziņos
				Lapas nosaukums:
				Grunts raksturlielumu tabula un slēdziens.
Projekta studija	Mārka un Nr.	Lapu skaits	Mērogs	<b>KOMUNĀLPROJEKTS IZPĒTE</b>
BP	ĢI-2	3	b/m	





Urb. Nr.	1	2	3	4	5
Atv. abs. atz. (m)	7.95	8.20	6.70	-	8.80
W.L.abs. atz. (m)	5.80	7.25	5.80	-	7.90

Amats	Uzvārds	Paraksts	Datums	Būve:
Geotēniķis	J. Dišlers	<i>[Signature]</i>		Būvlaukums Dārziņos
				Lapas nosaukums:
				Urbumu ģeotēniskie griezumā.
Projekta stadija	Marķa un Nr.	Lapu skaits	Mēroga	<b>KOMUNĀLPROJEKTS</b> <b>IZPĒTE</b> BUVKOMERSANTA REĢ. NR. 3435-R
BP	ĢI-3	3	M <sub>1</sub> : 1:50 M <sub>2</sub> : h/m	

# GRUNTS UN GRUNTSŪDEŅU PIESĀRŅOJUMA NOVĒRTĒJUMS

---

Objekta nosaukums Rīgas pilsēta, Dārziņi

Pasūtītājs SIA „Metrum”

Projekta Nr. 2016-30

Projekta marka

Projekta vadītājs



J.Dišlers

RĪGA – 2016

---

SIA "KOMUNĀLPROJEKTS IZPĒTE", A.Čaka 114-14/15, Rīga

## SATURS

<b>IEVADS</b>	<b>3</b>
<b>1. VEIKTO DARBU APRAKSTS</b>	<b>4</b>
1.1. IZPĒTES URBUMU IERĪKOŠANA	4
1.2. GRUNTSŪDENS PARAUGU NOŅEMŠANA UN ANALĪZE	4
1.3. GRUNTS PARAUGU NOŅEMŠANA UN ANALĪZE	6
<b>2. SECINĀJUMI UN REKOMENDĀCIJAS</b>	<b>8</b>
<b>3. IZMANTOTĀ LITERATŪRA</b>	<b>8</b>
<b>PIELIKUMI</b>	<b>9</b>
1. Izpētes urbumu apraksti	
2. Laboratorijas analīžu rezultāti	
3. Urbumu izvietojuma shēma	

## IEVADS

Lai noteiktu gruntsgabala Rīgā, Dārziņos, grunts un pazemes ūdens piesārņojumu, tika veikti sekojoši darbi:

- izmantojot vītņurbšanas metodi ierīkoti 5 ģeoloģiskās izpētes urbumi 1,5-3,5 m dziļumā;
- noņemti 5 gruntsūdens un 5 grunts paraugi;
- veiktas laboratorijas analīzes 5 gruntsūdens un 5 grunts paraugiem.

Pēc lauku darbos, laboratorijas analīzēs un kamerālajā apstrādē iegūtajiem rezultātiem tika sastādīta atskaite.

## 1. VEIKTO DARBU APRAKSTS

### 1.1. IZPĒTES URBUMA IERĪKOŠANA

Lai novērtētu teritorijas grunts un gruntsūdens kvalitāti, 2016. gada 2. maijā tika ierīkoti pieci izpētes urbumi. Pirmā no zemes virsas iegulošā gruntsūdens horizonta statistiskais ūdens līmenis izpētes urbumos tika konstatēts 0,8-2,15 m dziļumā no zemes virsas.

### 1.2. GRUNTSŪDENS PARAUGA NOŅEMŠANA UN ANALĪZE

Gruntsūdens paraugi izpētes urbumā laboratorijas darbinieku virsvadībā tika noņemti 2016.gada 2.maijā ar speciālu ūdens ņemšanas ierīci. Gruntsūdens pieplūde tajos bija laba. Ūdens paraugi tika noņemti urbuma filtru lejasdaļā un iepildīti stikla un plastmasas 0,045 un 1 litra pudelēs, ievērojot to tīrību. Paraugi 24 h laikā (3.05.2016.) tika nogādāti LATAK akreditētā SIA "Vides audits" testēšanas laboratorijā, kur tika veikta ūdens ķīmiskā analīze. Līdz nogādei laboratorijā, ūdens paraugi tika turēti vēsumā.

Paraugiem akreditētā laboratorijā tika veiktas sekojošas analīzes:

- Naftas produktu ogļūdeņražu indekss;
- Benzols;
- Toluols;
- Etilbenzols;
- m-ksilols;
- p-ksilols;
- o-ksilols;
- BTEX kopsumma;
- Hlorīdjoni Cl;
- Sulfātjoni SO<sub>4</sub><sup>2-</sup>;
- Nitrītu joni NO<sub>2</sub><sup>-</sup>;
- Nitrātu joni NO<sub>3</sub><sup>-</sup>;
- Kopējais slāpeklis N<sub>kop</sub>;
- smago metālu (Cr, Cd, Ni, Pb, Cu, Hg, Co, As, Mo) satura noteikšana;
- ķīmiskais skābekļa patēriņš KSP;
- vides reakcija pH (pie 20°C);
- elektrovadītspēja (pie 20°C).

Gruntsūdens laboratorijas analīžu rezultāti ir sniegti 1. tabulā, bet testēšanas pārskats ir pievienots 2. pielikumā.

Gruntsūdens kvalitātes novērtēšana tika veikta saskaņā ar 2002.gada 12.marta MK noteikumos Nr.118 <sup>[1]</sup> noteiktajiem mērķlielumiem un robežlielumiem tiem parametriem, kuriem tie ir noteikti. Pārējiem testētajiem parametriem robežlielumi Latvijas likumdošanā nav noteikti.

Saskaņā ar iepriekšminētajiem noteikumiem, ja noteiktā teritorijā ir pārsniegti vai var tikt pārsniegti vides kvalitātes normatīvu robežlielumi noteiktam piesārņojuma veidam, pašvaldība saskaņā ar normatīvajos aktos noteiktajā kārtībā izstrādātu un apstiprinātu rīcības programmu vai īstermiņa rīcības programmu var izdot saistošos noteikumus, kas attiecīgajā teritorijā ierobežo vai aizliedz tādu piesārņojošu darbību uzsākšanu, kuru izraisītā emisija var palielināt kopējo attiecīgā piesārņojuma daudzumu šajā teritorijā. Savukārt, operatoram, veicot piesārņojošu darbību, jāierobežo emisija, lai tā nepārsniegtu vides kvalitātes mērķlielumus, vai, ja tie ir pārsniegti, — pakāpeniski samazina emisiju līdz attiecīgajiem mērķlielumiem.

No gruntsūdens laboratorijas analīžu rezultātiem izriet, ka gruntsūdeņu kvalitāte izpētes teritorijā raksturojama kā vidēji laba, jo noņemtajos paraugos nav konstatēta analizēto parametru paaugstināta koncentrācija, kas pārsniegtu likumdošanā noteiktos robežlielumus, tomēr gandrīz visu urbumu paraugos (izņemot 3.urbumu) ir novērojami nelieli atsevišķu parametru mērķlielumu pārsniegumi.

No analizētajiem paraugiem salīdzinoši vissliktākā situācija ir konstatēta 5.urbumā, kur paraugam konstatēts ķīmiskā skābekļa patēriņa (ĶSP) mērķlieluma pārsniegums (2 reizes), kā arī benzola, etilbenzola, toluola un ksilolu mērķlielumu pārsniegumi.

1.urbuma gruntsūdens paraugā konstatēts palielināts kopējā slāpekļa daudzums, kas kopā ar rezultāta nenoteiktību mērķlielumu pārsniedz 1,32 reizes, 2.urbumā konstatēts toluola pārsniegums (8 reizes lielāks nekā mērķlielums), 4.urbumā novērota mazliet palielināta vara koncentrācija, kas kopā ar rezultāta nenoteiktību mērķlielumu pārsniedz 1,005 reizes (vai praktiski ir mērķlieluma apmērā).

#### 1. tabula. Gruntsūdens kvalitāte pētāmajā teritorijā

Nr. p.k.	Parametrs	Mērvienība	Mērķlielums	Robežlielums	Rezultāta nenoteiktība	1.urbums 1.paraugs	2.urbums 3.paraugs	3.urbums 5.paraugs	4.urbums 7.paraugs	5.urbums 9.paraugs
1.	Ķīmiskais skābekļa patēriņš (ĶSP)	mg O <sub>2</sub> /l	40	300	7	10*	9*	27	<6	73
2.	Kopējais slāpeklis (N <sub>kop.</sub> )	mg/l	3	50	0,12	3,83	1,42	0,79	1,49	2,42
3.	Sintētiskās virsmas aktīvās vielas (SVAV)	µg/l	-	200						
4.	Fenolu indekss	µg/l	0,5	50						
5.	Naftas ogļūdeņraži (ogļūdeņražu C <sub>20</sub> -C <sub>40</sub> indekss)	mg/l	-	1	-	<0,02	<0,02	<0,02	<0,02	<0,02
6.	Benzols	µg/l	0,2	5	-	<0,4	<0,4	<0,4	<0,4	0,7*
7.	Etilbenzols	µg/l	0,5	60	0,3	<0,4	0,6*	<0,4	<0,4	2,7
8.	Toluols	µg/l	0,5	50	0,9	<0,3	3,1	<0,3	<0,3	7,1
9.	Ksiloli	µg/l	0,5	60						
9a	m-ksilols	µg/l	-	-	0,3					2,8
9b	p-ksilols	µg/l	-	-	0,7					6,4
9c	o-ksilols	µg/l	-	-	0,5					4,6
10.	Varš (Cu)	µg/l	10	75	0,79	3,94	5,13	5,74	9,26	6,08
11.	Svins (Pb)	µg/l	10	75	-	<0,9	<0,9	<0,9	4,28	0,921*

12.	Kadmījs (Cd)	µg/l	1,0	6	-	<0,12	<0,12	<0,12	<0,12	<0,12
13.	Dzīvsudrabs (Hg)	µg/l	0,05	0,3	-	<0,16	<0,16	<0,16	<0,16	<0,16
14.	Hroms (Cr)	µg/l	10	30	-	<2,2	<2,2	<2,2	3,69*	<2,2
15.	Kobalts (Co)	µg/l	10	100	-	<3,82	<3,82	<3,82	<3,82	<3,82
16.	Nikelis (Ni)	µg/l	10	75	-	<2	3,02	<2	<2	<2
17.	Arsēns (As)	µg/l	10	60	1,44	1,65*	4,44*	2,16*	1,47*	6,00
18.	Molibdēns (Mo)	µg/l	10	300	-	<4	9,87*	<4	<4	<4

Saskaņā ar Testēšanas pārskatu (\*) Rezultāts atrodas intervālā starp metodes noteikšanas robežu (MDL) un mazāko kvantitatīvi nosakāmo koncentrāciju (LQ). Rezultāti, kas mazāki par metodes noteikšanas robežu (MDL), uzdoti ar zīmi "<". Skaitlis, kas atrodas aiz zīmes "<", ir vienāds ar MDL.

Paaugstinātais  $\Sigma$ SP saturs gruntsūdenī ir, iespējams, izskaidrojams ar sadzīves notekūdeņu radītu piesārņojumu, bet BTEX (benzols, etilbenzols, toluols un ksiloli) norāda uz teritorijas rūpniecisku piesārņojumu. BTEX ir tā saucamie vieglie naftas ogļūdeņraži, kuru klātbūtne norāda uz drīzāk nesenu piesārņojumu nekā vēsturisku, kur būtu vairāk sagaidāmas smago ogļūdeņražu frakcijas ( $C_{10}$ - $C_{40}$  indekss). Savukārt lokāli, vienā urbumā novērotais kopējā slāpekļa palielinātais daudzums varētu būt radies nokļūstot mazdārziņos lietotam mēslojumam šajā urbumā. Kopumā vērtējot analīžu rezultātus, tie liecina par nedaudz paaugstinātu antropogēnas izcelsmes piesārņojošo vielu fona līmeni – proti, nedaudz pārsniegti atsevišķu parametru mērķlielumi atsevišķos urbumos, taču rezultāti ir tālu no būtiska piesārņojuma līmeņa, t.i. no robežlielumu vērtībām. Šāds rezultāts varētu būt sagaidāms jebkurā antropogēni ietekmētā teritorijā (mazdārziņi, privātmājas, Rīgas tuvums).

### 1.3. GRUNTS PARAUGU NOŅEMŠANA UN ANALĪZE

Grunts paraugi izpēti urbumā laboratorijas darbinieku virsvadībā ķīmiskai analīzei tika noņemti 2016.gada 2.maijā.

Grunts paraugi tika ievietoti plastmasas maisiņos. Paraugi 24 h laikā tika nogādāti LATAK akreditētā SIA "Vides audits" testēšanas laboratorijā, kur tika veikta to ķīmiskā analīze.

Grunts laboratorijas analīžu testēšanas pārskats sniegts 2. pielikumā, bet rezultāti apkopoti 2.tabulā.

Noņemtajiem grunts paraugiem noteikts:

- Naftas produktu ogļūdeņražu indekss;
- Benzols;
- Toluols;
- Etilbenzols;
- m-ksilols;
- p-ksilols;
- o-ksilols;
- BTEX kopsumma;
- organisko vielu saturs;

- Kopējais slāpeklis Nkop;
- sausna
- smagie metāli (Zn, Cr, Cd, Ni, Pb, Cu, Hg, As);
- vides reakcija pH (pie 20°C);
- elektrovadītspēja (pie 25°C).

Izpētes teritorijas grunts kvalitātes novērtēšanai tika izmantoti 2005.gada 25.oktobra MK noteikumos Nr. 804 "Noteikumi par augsnes un grunts kvalitātes normatīviem"<sup>[2]</sup> noteiktie normatīvie lielumi (A, B, C) smagajiem metāliem smiltij, jo grunts paraugi tika ņemti smilts slāņos.

**A** – mērķlielums. Norāda maksimālo līmeni, kuru pārsniedzot nevar nodrošināt ilgtspējīgu augsnes un grunts kvalitāti.

**B** - piesardzības robežlielums. Norāda maksimālo piesārņojuma līmeni, kuru pārsniedzot iespējama negatīva ietekme uz cilvēku veselību vai vidi, kā arī līmeni, kāds jāsasniedz pēc sanācijas, ja sanācijai nav noteiktas stingrākas prasības.

**C** - kritiskais robežlielums. Norāda, ka, to sasniedzot vai pārsniedzot, augsnes un grunts funkcionālās īpašības ir nopietni traucētas vai piesārņojums tieši apdraud cilvēku veselību vai vidi.

2.tabulā sniegts grunts paraugos noteikto ingredientu koncentrāciju salīdzinājums ar LR MK noteikumos Nr. 804 noteiktajiem normatīviem lielumiem tiem parametriem, kam tie ir noteikti – smagajiem metāliem. Pārējiem testētajiem parametriem robežlielumi Latvijas likumdošanā nav noteikti.

Konstatēts, ka 2., 3. un 5. urbuma grunts paraugos novērota paaugstināta smago metālu koncentrācija, kas pārsniedz A mērķlielumu, bet B vai C robežlielumi netiek pārsniegti, kas liecina par to, ka grunts kvalitāte izpētes teritorijā ir vidēji laba. 2.urbumā novērota nedaudz paaugstināta arsēna, hroma, vara, cinka un niķeļa koncentrācija gruntī, 3.urbumā novērota neliela praktiski visu analizēto smago metālu (izņemot svina) paaugstināta koncentrācija gruntī, savukārt 5.urbumā konstatēta neliela hroma, vara un niķeļa paaugstināta koncentrācija gruntī.

2. tabula. Smago metālu saturs grunts paraugos

Urbuma numurs	Parauga numurs	Ingredients*Testēšanas rezultāti							
		mg/kg							
		Arsēns (As)	Hroms (Cr)	Varš (Cu)	Cinks (Zn)	Svins (Pb)	Niķelis (Ni)	Kadmījs (Cd)	Dzīvsudrabs (Hg)
1.	2	1,18 (0,21)	<1	2,19*	7,84 (0,78)	<2,3	1,70*	<0,008	<0,2
2.	4	4,44 (0,8)	7,96 (0,88)	5,78 (0,58)	15,0 (1,5)	3,33*	4,69 (0,52)	0,008*	<0,2
3.	6	6,70 (1,21)	5,30 (0,58)	8,31 (0,83)	22,2 (2,2)	10,0 (1,0)	4,82 (0,53)	0,093 (0,016)	0,212*
4.	8	0,289*	<1	<1	4,93 (0,49)	2,79*	<1,3	<0,008	<0,2
5.	10	1,65 (0,30)	6,35 (0,70)	8,31 (0,83)	14,0 (1,4)	6,76*	4,72 (0,52)	<0,008	<0,2



	<i>MK noteikumi Nr. 804 ; smiltij</i>								
A	2	4	4	16	13	3	0,08	0,25	
B	10	150	30	250	75	50	3	2	
C	40	350	150	700	300	200	8	10	

## 2. SECINĀJUMI UN REKOMENDĀCIJAS

1. No grunts paraugu laboratorijas analīžu rezultātiem izriet, ka smago metālu saturs gruntī 2., 3. un 5. urbumā pārsniedz A mērķlielumu - līmeni, kas nodrošina ilgtspējīgu augsnes kvalitāti jeb citiem vārdiem sakot antropogēni faktiski neietekmētu augsnes kvalitāti, bet nevienā no urbumiem nepārsniedz B vai C robežlielumus, kas liecinātu par piesārņojumu, kas var radīt negatīvu ietekmi uz cilvēku veselību vai vidi. Līdzīgi kā attiecībā uz gruntsūdens analīžu rezultātiem, tie liecina par nedaudz paaugstinātu antropogēnas izcelsmes piesārņojošo vielu fona līmeni, taču rezultāti ir tālu no būtiska piesārņojuma līmeņa. Šāds rezultāts būtu sagaidāms jebkurā antropogēni ietekmētā teritorijā (mazdārziņi, privātmājas, Rīgas tuvums).
2. Gruntsūdeņu kvalitāte izpētes teritorijā raksturojama kā salīdzinoši laba, jeb kā nedaudz paaugstināts antropogēnas izcelsmes vielu fona līmenis. Jo atsevišķos paraugos konstatēti atsevišķu parametru nelieli mērķlielumu pārsniegumi, kas nozīmē to, ka plānojot turpmāko teritorijas attīstību būtu jāveic pasākumi, kas vai nu samazinātu emisijas līdz attiecīgu mērķlielumu sasniegšanai vai vismaz nepasliktinātu esošo gruntsūdens kvalitāti. Piemēram, pievēršot uzmanību sadzīves kanalizācijas sistēmām teritorijā. Pašlaik datu ir pārāk maz, lai izdarītu viennozīmīgākus un tālejošākus secinājumus.
3. Lai varētu izdarīt precīzākus secinājumus par grunts un gruntsūdens kvalitāti un tās dinamiku un secinājumi nebūtu jābalsta tikai uz vienreizējiem rezultātiem, ieteicams veikt vai nu regulāras analīzes vai vismaz pēc kāda laika atkārtot paraugu ņemšanu un analīzes.

## 3. IZMANTOTĀ LITERATŪRA

1. „Noteikumi par virszemes un pazemes ūdens kvalitāti.” Latvijas Republikas Ministru kabineta 2002.gada 12.marta noteikumi Nr.118, ar grozījumiem līdz 07.07.2008.
2. „Noteikumi par augsnes un grunts kvalitātes normatīviem.” Latvijas Republikas Ministru kabineta 2005. gada 25. oktobra noteikumi Nr. 804.

## PIELIKUMI

### URBUMU APRAKSTI

**Objekta nosaukums:****Dārziņi**

**Urbuma Nr.:** | 1 **Urbuma atveres absolūtā augstuma atzīme, m v** | 7,95

**Urbšanas datums:** | 02.05.2016. **Urbuma dziļums, m:** | 3,50

**Metode:** | vītņurbšana **Gruntsūdens līmenis, m no zemes virsmas:** | 2,15

Slāņa				Grunts apraksts
numurs	virsmas dziļums, m	pamatnes dziļums, m	biezums, m	
1	0,00	0,30	0,30	Augsne
2	0,30	1,00	0,70	Uzbērums - pārrakta mālsmilts ar grants graudiem, brūna ar
3	1,00	2,00	1,00	Smilts smalka līdz vidēji rupja ar retiem oļiem, pelēka
4	2,00	3,50	1,50	Smilts vidēji rupja ar grants graudiem, oļiem, pelēka

**Urbuma Nr.:** | 2 **Urbuma atveres absolūtā augstuma atzīme, m v** | 8,20

**Urbšanas datums:** | 02.05.2016. **Urbuma dziļums, m:** | 1,50

**Metode:** | vītņurbšana **Gruntsūdens līmenis, m no zemes virsmas:** | 0,95

Slāņa				Grunts apraksts
numurs	virsmas dziļums, m	pamatnes dziļums, m	biezums, m	
1	0,00	0,40	0,40	Pārrakta smilšaina augsne
2	0,40	0,90	0,50	Smilšmāls, brūns
3	0,90	1,50	0,60	Smilts grantaina ar oļiem, pelēka

**Urbuma Nr.:** | 3 **Urbuma atveres absolūtā augstuma atzīme, m v** | 6,70

**Urbšanas datums:** | 02.05.2016. **Urbuma dziļums, m:** | 1,50

**Metode:** | vītņurbšana **Gruntsūdens līmenis, m no zemes virsmas:** | 0,90

Slāņa				Grunts apraksts
numurs	virsmas dziļums, m	pamatnes dziļums, m	biezums, m	
1	0,00	0,70	0,70	Pārrakta kūdraina augsne
2	0,70	1,50	0,80	Smilts vidēji rupja, pelēka

**Urbuma Nr.:** | 4 **Urbuma atveres absolūtā augstuma atzīme, m v.j.l.:**  
**Urbšanas datums:** | 02.05.2016. **Urbuma dziļums, m:** | 3,00  
**Metode:** | vītņurbšana **Gruntsūdens līmenis, m no zemes virsmas:** | 1,90

Slāņa				Grunts apraksts
numurs	virsmas dziļums, m	pamatnes dziļums, m	biezums, m	
1	0,00	0,90	0,90	Pārrakta smalka smilts ar organiku, tumši brūna līdz tumši
2	0,90	2,00	1,10	Smilts smalka, gaiši brūna
3	2,00	3,00	1,00	Smilts smalka līdz vidēji rupja, pelēkbrūna

**Urbuma Nr.:** | 5 **Urbuma atveres absolūtā augstuma atzīme, m v.j.l.:** 8,80  
**Urbšanas datums:** | 02.05.2016. **Urbuma dziļums, m:** | 1,50  
**Metode:** | vītņurbšana **Gruntsūdens līmenis, m no zemes virsmas:** | 0,80

Slāņa				Grunts apraksts
numurs	virsmas dziļums, m	pamatnes dziļums, m	biezums, m	
1	0,00	0,40	0,40	Pārrakta smilšaina augsne
2	0,40	0,90	0,50	Smilšmāls, puteklains, brūns
3	0,90	1,50	0,60	Smilts smalka ar puteklainas smilts piejaukumu, pelēkbrūna



SIA "Vides audits" laboratorija  
Dzērbenes iela 27, Rīga, LV-1006  
tālr.: 67556152, fakss: 67545146  
www.videsaudits.lv  
info@videsaudits.lv



-T- 261

23.05.2016

## TESTĒŠANAS PĀRSKATS Nr. 2011-03.05-16

**1. Informācija par pasūtītāju****Pasūtītājs:** Komunālprojekts izpēte, SIA**Adrese:** A.Čaka iela 114-14/15, Rīga, Latvija, LV-1012**Tālrunis:** 29222355**2. Pasūtītāja informācija par paraugiem:****Objekts:** Dārziņi**Paraugu ņemšanas datums:** 03.05.2016

N.p.k.	Ņemšanas vieta	Parauga veids
1	Urbums Nr.1	gruntsūdens
2	Urbums Nr.1	grunts
3	Urbums Nr.2	gruntsūdens
4	Urbums Nr.2	grunts
5	Urbums Nr.3	gruntsūdens
6	Urbums Nr.3	grunts
7	Urbums Nr.4	gruntsūdens
8	Urbums Nr.4	grunts
9	Urbums Nr.5	gruntsūdens
10	Urbums Nr.5	grunts

**3. Paraugu apraksts**

N.p.k.	Trauka veids	Daudzums
1	plastmasas un stikla pudeles	1L+1L+0.045L
2	plastmasas maisiņš	1kg
3	plastmasas un stikla pudeles	1L+1L+0.045L
4	plastmasas maisiņš	1kg
5	plastmasas un stikla pudeles	1L+1L+0.045L
6	plastmasas maisiņš	1kg
7	plastmasas un stikla pudeles	1L+1L+0.045L
8	plastmasas maisiņš	1kg
9	plastmasas un stikla pudeles	1L+1L+0.045L
10	plastmasas maisiņš	1kg

**Paraugu pieņemšanas datums:** 03.05.2016

Testēšanas rezultāti

Testēšanas izpildes sākuma/beigu datums: 03.05.2016/23.05.2016

Nosakāmais rādītājs	Mērv.	Rezultāts	Rezultāta - nenoteiktība	Testēšanas metodes Nr.
---------------------	-------	-----------	-----------------------------	------------------------

Nosakāmais rādītājs	Mērv.	Rezultāts	Rezultāta - nenoteiktība	Testēšanas metodes Nr.
<b>1. paraugs - Urbums Nr.1</b>				
Naftas produktu ogļūdeņražu indekss	mg/L	<0.02	-	LVS EN ISO 9377-2:2001
Benzols	µg/L	<0.4	-	ISO 11423-1:1997
Toluols	µg/L	<0.3	-	ISO 11423-1:1997
Etilbenzols	µg/L	<0.4	-	ISO 11423-1:1997
m-ksilols	µg/L	<0.4	-	ISO 11423-1:1997
p-ksilols	µg/L	<0.3	-	ISO 11423-1:1997
o-ksilols	µg/L	<0.3	-	ISO 11423-1:1997
BTEX kopsumma	µg/L	<2	-	ISO 11423-1:1997
Vides reakcija, pH (pie 20 oC)	pH vien.	7.76	0.08	LVS EN ISO 10523:2012
Ķīmiskais skābekļa patēriņš, KSP	mg/L	10*	-	ISO 15705:2002
Hlorīdjoni, Cl	mg/L	334.5	26.8	LVS EN ISO 10304:2009+AC2013
Sulfātjoni, SO4	mg/L	18.29	1.65	LVS EN ISO 10304:2009+AC2013
Nitrītu joni, NO2	mg/L	<0.01	-	LVS EN ISO 10304:2009+AC2013
Nitrātu joni, NO3	mg/L	7.75	0.70	LVS EN ISO 10304:2009+AC2013
Varš, Cu	µg/L	3.94	0.51	LVS EN ISO 15586:2003
Svins, Pb	µg/L	<0.9	-	LVS EN ISO 15586:2003
Kadmījs, Cd	µg/L	<0.12	-	LVS EN ISO 15586:2003
Niķelis, Ni	µg/L	<2	-	LVS EN ISO 15586:2003
Kobalts, Co	µg/L	<3.82	-	LVS EN ISO 15586:2003
Arsēns, As	µg/L	1.65*	-	LVS EN ISO 15586:2003
Dzīvsudrabs, Hg	µg/L	<0.16	-	LVS EN ISO 12846:2012
Molibdēns, Mo	µg/L	<4	-	LVS EN ISO 15586:2003
Elektrovadītspēja (pie 20 oC)	µS/cm	757	15	LVS EN 27888:1993
Kopējais slāpekļis, Nkop.	mg/L	3.83	0.19	LVS EN ISO 11905-1:1998 LVS EN ISO 13395:1996
Hroms, Cr	µg/L	<2.2	-	LVS EN ISO 15586:2003
<b>2. paraugs - Urbums Nr.1</b>				
Naftas produktu ogļūdeņražu indekss	mg/kg	8*	-	ISO 16703:2004
Cinks, Zn	mg/kg	7.84	0.78	LVS ISO 11047:1998 A
Varš, Cu	mg/kg	2.19*	-	LVS ISO 11047:1998 A
Svins, Pb	mg/kg	<2.3	-	LVS ISO 11047:1998 A

Nosakāmais rādītājs	Mērv.	Rezultāts	Rezultāta - nenoteiktība	Testēšanas metodes Nr.
Hroms, Cr	mg/kg	<1	-	LVS ISO 11047:1998 A
Kadmījs, Cd	mg/kg	<0.008	-	LVS ISO 11047:1998 B
Niķelis, Ni	mg/kg	1.70*	-	LVS ISO 11047:1998 A
Arsēns, As	mg/kg	1.18	0.21	LVS ISO 11466:1995 LVS EN ISO 15586:2003
Dzīvsudrabs, Hg	mg/kg	<0.2	-	LVS 346:2005
Organisko vielu saturs	%	0.4	0.0	LVS EN 13039:2012
Kopējais slāpeklis	g/kg	0.18	0.01	LVS ISO 11261:1995
Sausna	%	91.3	4.6	LVS ISO 11465+TC1:2006
Benzols	mg/kg	<0.01	-	ISO 22155:2011
Toluols	mg/kg	<0.05	-	ISO 22155:2011
Etilbenzols	mg/kg	<0.02	-	ISO 22155:2011
m-ksilols	mg/kg	<0.01	-	ISO 22155:2011
p-ksilols	mg/kg	<0.01	-	ISO 22155:2011
o-ksilols	mg/kg	<0.01	-	ISO 22155:2011
BTEX kopsumma	mg/kg	<0.1	-	ISO 22155:2011
Vides reakcija pH (pie 20 oC)	pH vien.	7.64	0.23	LVS ISO 10390:2006
Elektrovadītspēja (pie 25 oC)	mS/cm	0.129	0.004	LVS ISO 11265:1994
<b>3. paraugs - Urbums Nr.2</b>				
Naftas produktu ogļūdeņražu indekss	mg/L	<0.02	-	LVS EN ISO 9377-2:2001
Benzols	µg/L	<0.4	-	ISO 11423-1:1997
Toluols	µg/L	3.1	0.4	ISO 11423-1:1997
Etilbenzols	µg/L	0.6*	-	ISO 11423-1:1997
m-ksilols	µg/L	0.6*	-	ISO 11423-1:1997
p-ksilols	µg/L	1.4	0.2	ISO 11423-1:1997
o-ksilols	µg/L	1.0	0.1	ISO 11423-1:1997
BTEX kopsumma	µg/L	6.7*	-	ISO 11423-1:1997
Vides reakcija, pH (pie 20 oC)	pH vien.	7.89	0.08	LVS EN ISO 10523:2012
Ķīmiskais skābekļa patēriņš, KSP	mg/L	9*	-	ISO 15705:2002
Hlorīdjoni, Cl	mg/L	729.2	58.3	LVS EN ISO 10304:2009+AC2013
Sulfātjoni, SO4	mg/L	8.60	0.77	LVS EN ISO 10304:2009+AC2013
Nitrītu joni, NO2	mg/L	<0.01	-	LVS EN ISO 10304:2009+AC2013

Nosakāmais rādītājs	Mērv.	Rezultāts	Rezultāta - nenoteiktība	Testēšanas metodes Nr.
Nitrātu joni, NO <sub>3</sub>	mg/L	<0.02	-	LVS EN ISO 10304:2009+AC2013
Varš, Cu	µg/L	5.13	0.67	LVS EN ISO 15586:2003
Svins, Pb	µg/L	<0.9	-	LVS EN ISO 15586:2003
Hroms, Cr	µg/L	<2.2	-	LVS EN ISO 15586:2003
Kadmiji, Cd	µg/L	<0.12	-	LVS EN ISO 15586:2003
Niķelis, Ni	µg/L	3.02	0.54	LVS EN ISO 15586:2003
Kobalts, Co	µg/L	<3.82	-	LVS EN ISO 15586:2003
Arsēns, As	µg/L	4.44*	-	LVS EN ISO 15586:2003
Dzīvsudrabs, Hg	µg/L	<0.16	-	LVS EN ISO 12846:2012
Molibdēns, Mo	µg/L	9.87*	-	LVS EN ISO 15586:2003
Elektrovadītspēja (pie 20 oC)	µS/cm	2770	55	LVS EN 27888:1993
Kopējais slāpeklis, Nkop.	mg/L	1.42	0.07	LVS EN ISO 11905-1:1998 LVS EN ISO 13395:1996
<b>4. paraugs - Urbums Nr.2</b>				
Naftas produktu ogļūdeņražu indekss	mg/kg	9*	-	ISO 16703:2004
Cinks, Zn	mg/kg	15.0	1.5	LVS ISO 11047:1998 A
Varš, Cu	mg/kg	5.78	0.58	LVS ISO 11047:1998 A
Svins, Pb	mg/kg	3.33*	-	LVS ISO 11047:1998 A
Hroms, Cr	mg/kg	7.96	0.88	LVS ISO 11047:1998 A
Kadmiji, Cd	mg/kg	0.008*	-	LVS ISO 11047:1998 B
Niķelis, Ni	mg/kg	4.69	0.52	LVS ISO 11047:1998 A
Arsēns, As	mg/kg	4.44	0.80	LVS ISO 11466:1995 LVS EN ISO 15586:2003
Dzīvsudrabs, Hg	mg/kg	<0.2	-	LVS 346:2005
Organisko vielu saturs	%	1.9	0.1	LVS EN 13039:2012
Kopējais slāpeklis	g/kg	0.48	0.03	LVS ISO 11261:1995
Sausna	%	84.1	4.2	LVS ISO 11465+TC1:2006
Benzols	mg/kg	<0.01	-	ISO 22155:2011
Toluols	mg/kg	<0.05	-	ISO 22155:2011
Etilbenzols	mg/kg	<0.02	-	ISO 22155:2011
m-ksilols	mg/kg	<0.01	-	ISO 22155:2011
p-ksilols	mg/kg	<0.01	-	ISO 22155:2011
o-ksilols	mg/kg	<0.01	-	ISO 22155:2011
BTEX kopsumma	mg/kg	<0.1	-	ISO 22155:2011
Vides reakcija pH (pie 20 oC)	pH vien.	7.36	0.22	LVS ISO 10390:2006



Nosakāmais rādītājs	Mērv.	Rezultāts	Rezultāta nenoteiktība	Testēšanas metodes Nr.
Elektrovadītspēja (pie 25 oC)	mS/cm	0.279	0.008	LVS ISO 11265:1994
<b>5. paraugs - Urbums Nr.3</b>				
Naftas produktu ogļūdeņražu indekss	mg/L	<0.02	-	LVS EN ISO 9377-2:2001
Benzols	µg/L	<0.4	-	ISO 11423-1:1997
Toluols	µg/L	<0.3	-	ISO 11423-1:1997
Etilbenzols	µg/L	<0.4	-	ISO 11423-1:1997
m-ksilols	µg/L	<0.4	-	ISO 11423-1:1997
p-ksilols	µg/L	<0.3	-	ISO 11423-1:1997
o-ksilols	µg/L	<0.3	-	ISO 11423-1:1997
BTEX kopsumma	µg/L	<2	-	ISO 11423-1:1997
Vides reakcija, pH (pie 20 oC)	pH vien.	6.85	0.07	LVS EN ISO 10523:2012
Ķīmiskais skābekļa patēriņš, KSP	mg/L	27	2	ISO 15705:2002
Hlorīdioni, Cl	mg/L	285.2	22.8	LVS EN ISO 10304:2009+AC2013
Sulfātioni, SO4	mg/L	8.96	0.81	LVS EN ISO 10304:2009+AC2013
Nitrītu joni, NO2	mg/L	<0.01	-	LVS EN ISO 10304:2009+AC2013
Nitrātu joni, NO3	mg/L	1.85	0.17	LVS EN ISO 10304:2009+AC2013
Varš, Cu	µg/L	5.74	0.75	LVS EN ISO 15586:2003
Svins, Pb	µg/L	<0.9	-	LVS EN ISO 15586:2003
Hroms, Cr	µg/L	<2.2	-	LVS EN ISO 15586:2003
Kadmījs, Cd	µg/L	<0.12	-	LVS EN ISO 15586:2003
Niķelis, Ni	µg/L	<2	-	LVS EN ISO 15586:2003
Kobalts, Co	µg/L	<3.82	-	LVS EN ISO 15586:2003
Arsēns, As	µg/L	2.16*	-	LVS EN ISO 15586:2003
Dzīvsudrabs, Hg	µg/L	<0.16	-	LVS EN ISO 12846:2012
Molibdēns, Mo	µg/L	<4	-	LVS EN ISO 15586:2003
Elektrovadītspēja (pie 20 oC)	µS/cm	1570	31	LVS EN 27888:1993
Kopējais slāpekļis, Nkop.	mg/L	0.79	0.04	LVS EN ISO 11905-1:1998 LVS EN ISO 13395:1996
<b>6. paraugs - Urbums Nr.3</b>				
Naftas produktu ogļūdeņražu indekss	mg/kg	14	1	ISO 16703:2004
Cinks, Zn	mg/kg	22.2	2.2	LVS ISO 11047:1998 A
Varš, Cu	mg/kg	8.31	0.83	LVS ISO 11047:1998 A

Nosakāmais rādītājs	Mērv.	Rezultāts	Rezultāta - nenoteiktība	Testēšanas metodes Nr.
Svins, Pb	mg/kg	10.0	1.0	LVS ISO 11047:1998 A
Hroms, Cr	mg/kg	5.30	0.58	LVS ISO 11047:1998 A
Kadmiji, Cd	mg/kg	0.093	0.016	LVS ISO 11047:1998 B
Niķelis, Ni	mg/kg	4.82	0.53	LVS ISO 11047:1998 A
Arsēns, As	mg/kg	6.70	1.21	LVS ISO 11466:1995 LVS EN ISO 15586:2003
Dzīvsudrabs, Hg	mg/kg	0.212*	-	LVS 346:2005
Organisko vielu saturs	%	10.6	0.5	LVS EN 13039:2012
Kopējais slāpeklis	g/kg	5.32	0.32	LVS ISO 11261:1995
Sausna	%	75.7	3.8	LVS ISO 11465+TC1:2006
Benzols	mg/kg	<0.01	-	ISO 22155:2011
Toluols	mg/kg	<0.05	-	ISO 22155:2011
Etilbenzols	mg/kg	<0.02	-	ISO 22155:2011
m-ksilols	mg/kg	<0.01	-	ISO 22155:2011
p-ksilols	mg/kg	<0.01	-	ISO 22155:2011
o-ksilols	mg/kg	<0.01	-	ISO 22155:2011
BTEX kopsumma	mg/kg	<0.1	-	ISO 22155:2011
Vides reakcija pH (pie 20 oC)	pH vien.	6.97	0.21	LVS ISO 10390:2006
Elektrovadītspēja (pie 25 oC)	mS/cm	0.145	0.004	LVS ISO 11265:1994
<b>7. paraugs - Urbums Nr.4</b>				
Vides reakcija, pH (pie 20 oC)	pH vien.	7.63	0.08	LVS EN ISO 10523:2012
Elektrovadītspēja (pie 20 oC)	µS/cm	343	7	LVS EN 27888:1993
Ķīmiskais skābekļa patēriņš, KSP	mg/L	<6	-	ISO 15705:2002
Hlorīdjoni, Cl	mg/L	15.73	1.26	LVS EN ISO 10304:2009+AC2013
Sulfātjoni, SO4	mg/L	8.78	0.79	LVS EN ISO 10304:2009+AC2013
Nitrītu joni, NO2	mg/L	<0.01	-	LVS EN ISO 10304:2009+AC2013
Nitrātu joni, NO3	mg/L	5.78	0.52	LVS EN ISO 10304:2009+AC2013
Varš, Cu	µg/L	9.26	1.20	LVS EN ISO 15586:2003
Svins, Pb	µg/L	4.28	0.94	LVS EN ISO 15586:2003
Hroms, Cr	µg/L	3.69*	-	LVS EN ISO 15586:2003
Kadmiji, Cd	µg/L	<0.12	-	LVS EN ISO 15586:2003
Niķelis, Ni	µg/L	<2	-	LVS EN ISO 15586:2003

Nosakāmais rādītājs	Mērv.	Rezultāts	Rezultāta - nenoteiktība	Testēšanas metodes Nr.
Kobalts, Co	µg/L	<3.82	-	LVS EN ISO 15586:2003
Arsēns, As	µg/L	1.47*	-	LVS EN ISO 15586:2003
Dzīvsudrabs, Hg	µg/L	<0.16	-	LVS EN ISO 12846:2012
Molibdēns, Mo	µg/L	<4	-	LVS EN ISO 15586:2003
Kopējais slāpeklis, Nkop.	mg/L	1.49	0.07	LVS EN ISO 11905-1:1998 LVS EN ISO 13395:1996
Benzols	µg/L	<0.4	-	ISO 11423-1:1997
Toluols	µg/L	<0.3	-	ISO 11423-1:1997
Etilbenzols	µg/L	<0.4	-	ISO 11423-1:1997
m-ksilols	µg/L	<0.4	-	ISO 11423-1:1997
p-ksilols	µg/L	<0.3	-	ISO 11423-1:1997
o-ksilols	µg/L	<0.3	-	ISO 11423-1:1997
BTEX kopsumma	µg/L	<2	-	ISO 11423-1:1997
Naftas produktu ogļūdeņražu saturs	mg/L	<0.02	-	LVS EN ISO 9377-2:2001
<b>8. paraugs - Urbums Nr.4</b>				
Naftas produktu ogļūdeņražu indekss	mg/kg	8*	-	ISO 16703:2004
Cinks, Zn	mg/kg	4.93	0.49	LVS ISO 11047:1998 A
Varš, Cu	mg/kg	<1	-	LVS ISO 11047:1998 A
Svins, Pb	mg/kg	2.79*	-	LVS ISO 11047:1998 A
Hroms, Cr	mg/kg	<1	-	LVS ISO 11047:1998 A
Kadmījs, Cd	mg/kg	<0.008	-	LVS ISO 11047:1998 B
Niķelis, Ni	mg/kg	<1.3	-	LVS ISO 11047:1998 A
Arsēns, As	mg/kg	0.289*	-	LVS ISO 11466:1995 LVS EN ISO 15586:2003
Dzīvsudrabs, Hg	mg/kg	<0.2	-	LVS 346:2005
Organisko vielu saturs	%	0.3	0.0	LVS EN 13039:2012
Kopējais slāpeklis	g/kg	2.67	0.16	LVS ISO 11261:1995
Sausna	%	94.8	4.7	LVS ISO 11465+TC1:2006
Benzols	mg/kg	<0.01	-	ISO 22155:2011
Toluols	mg/kg	<0.05	-	ISO 22155:2011
Etilbenzols	mg/kg	<0.02	-	ISO 22155:2011
m-ksilols	mg/kg	<0.01	-	ISO 22155:2011
p-ksilols	mg/kg	<0.01	-	ISO 22155:2011
o-ksilols	mg/kg	<0.01	-	ISO 22155:2011
BTEX kopsumma	mg/kg	<0.1	-	ISO 22155:2011
Vides reakcija pH (pie 20 oC)	pH vien.	6.79	0.20	LVS ISO 10390:2006

Nosakāmais rādītājs	Mērv.	Rezultāts	Rezultāta - nenoteiktība	Testēšanas metodes Nr.
Elektrovadītspēja (pie 25 oC)	mS/cm	0.114	0.003	LVS ISO 11265:1994
<b>9. paraugs - Urbums Nr.5</b>				
Vides reakcija, pH (pie 20 oC)	pH vien.	7.89	0.08	LVS EN ISO 10523:2012
Elektrovadītspēja (pie 20 oC)	µS/cm	1659	33	LVS EN 27888:1993
Ķīmiskais skābekļa patēriņš, KSP	mg/L	73	7	ISO 15705:2002
Hloridjoni, Cl	mg/L	280.9	22.5	LVS EN ISO 10304:2009+AC2013
Sulfātjoni, SO4	mg/L	4.67	0.42	LVS EN ISO 10304:2009+AC2013
Nitritu joni, NO2	mg/L	<0.01	-	LVS EN ISO 10304:2009+AC2013
Nitrātu joni, NO3	mg/L	<0.02	-	LVS EN ISO 10304:2009+AC2013
Varš, Cu	µg/L	6.08	0.79	LVS EN ISO 15586:2003
Svins, Pb	µg/L	0.921*	-	LVS EN ISO 15586:2003
Hroms, Cr	µg/L	<2.2	-	LVS EN ISO 15586:2003
Kadmiji, Cd	µg/L	<0.12	-	LVS EN ISO 15586:2003
Niķelis, Ni	µg/L	<2	-	LVS EN ISO 15586:2003
Kobalts, Co	µg/L	<3.82	-	LVS EN ISO 15586:2003
Arsēns, As	µg/L	6.00	1.44	LVS EN ISO 15586:2003
Dzīvsudrabs, Hg	µg/L	<0.16	-	LVS EN ISO 12846:2012
Molibdēns, Mo	µg/L	<4	-	LVS EN ISO 15586:2003
Kopējais slāpekļis, Nkop.	mg/L	2.42	0.12	LVS EN ISO 11905-1:1998 LVS EN ISO 13395:1996
Benzols	µg/L	0.7*	-	ISO 11423-1:1997
Toluols	µg/L	7.1	0.9	ISO 11423-1:1997
Etilbenzols	µg/L	2.7	0.3	ISO 11423-1:1997
m-ksilols	µg/L	2.8	0.3	ISO 11423-1:1997
p-ksilols	µg/L	6.4	0.7	ISO 11423-1:1997
o-ksilols	µg/L	4.6	0.5	ISO 11423-1:1997
BTEX kopsumma	µg/L	24	4	ISO 11423-1:1997
Naftas produktu ogļūdeņražu saturs	mg/L	<0.02	-	LVS EN ISO 9377-2:2001
<b>10. paraugs - Urbums Nr.5</b>				
Naftas produktu ogļūdeņražu indekss	mg/kg	10	1	ISO 16703:2004
Cinks, Zn	mg/kg	14.0	1.4	LVS ISO 11047:1998 A
Varš, Cu	mg/kg	8.31	0.83	LVS ISO 11047:1998 A

Nosakāmais rādītājs	Mērv.	Rezultāts	Rezultāta nenoteiktība	Testēšanas metodes Nr.
Svins, Pb	mg/kg	6.76*	-	LVS ISO 11047:1998 A
Hroms, Cr	mg/kg	6.35	0.70	LVS ISO 11047:1998 A
Kadmijs, Cd	mg/kg	<0.008	-	LVS ISO 11047:1998 B
Niķelis, Ni	mg/kg	4.72	0.52	LVS ISO 11047:1998 A
Arsēns, As	mg/kg	1.65	0.30	LVS ISO 11466:1995 LVS EN ISO 15586:2003
Dzīvsudrabs, Hg	mg/kg	<0.2	-	LVS 346:2005
Organisko vielu saturs	%	1.4	0.1	LVS EN 13039:2012
Kopējais slāpeklis	g/kg	0.41	0.02	LVS ISO 11261:1995
Sausna	%	84.2	4.2	LVS ISO 11465+TC1:2006
Benzols	mg/kg	<0.01	-	ISO 22155:2011
Toluols	mg/kg	<0.05	-	ISO 22155:2011
Etilbenzols	mg/kg	<0.02	-	ISO 22155:2011
m-ksilols	mg/kg	<0.01	-	ISO 22155:2011
p-ksilols	mg/kg	<0.01	-	ISO 22155:2011
o-ksilols	mg/kg	<0.01	-	ISO 22155:2011
BTEX kopsumma	mg/kg	<0.1	-	ISO 22155:2011
Vides reakcija pH (pie 20 oC)	pH vien.	8.11	0.24	LVS ISO 10390:2006
Elektrovadītspēja (pie 25 oC)	mS/cm	0.211	0.006	LVS ISO 11265:1994

\* Rezultāts atrodas intervālā starp metodes noteikšanas robežu (MDL) un mazāko kvantitatīvi nosakāmo koncentrāciju (LQ). Nenoteiktība šajā intervālā var sasniegt 50%.

~ uzdotā nenoteiktība ir paplašinātā nenoteiktība, kas aprēķināta, izmantojot A tipa (statistisko) pieeju un pārklāšanās koeficientu 2, kurš nodrošina 95% ticamības līmeni. Rezultāti, kas mazāki par metodes noteikšanas robežu (MDL), uzdoti ar zīmi "<". Skaitlis, kas atrodas aiz zīmes "<", ir vienāds ar MDL.

Testēšanas rezultāti attiecas tikai uz konkrētajiem paraugiem!

Paraugu ņemšanu veicis pasūtītājs.

Testēšanas laboratorija nav atbildīga par pasūtītāja sniegtajām ziņām p.2.

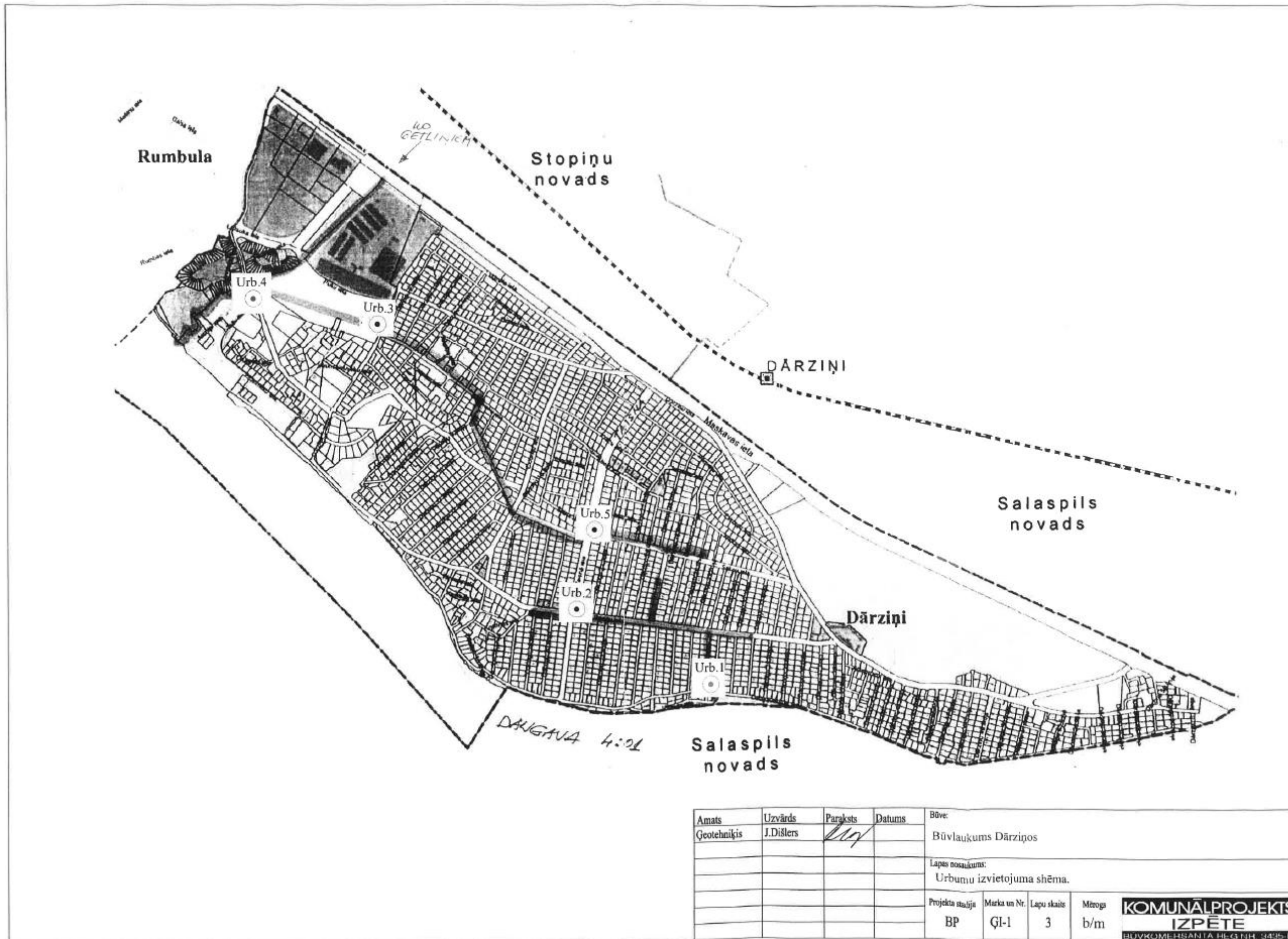
Laboratorijas vadītājas vietniece: Natalija Gorbunova

Bez SIA "Vides audits" laboratorijas rakstiskas atļaujas testēšanas pārskata reproducēšana nepilnā apjomā ir aizliegta!

Rezultāti ir sagatavoti elektroniski un ir derīgi bez paraksta.

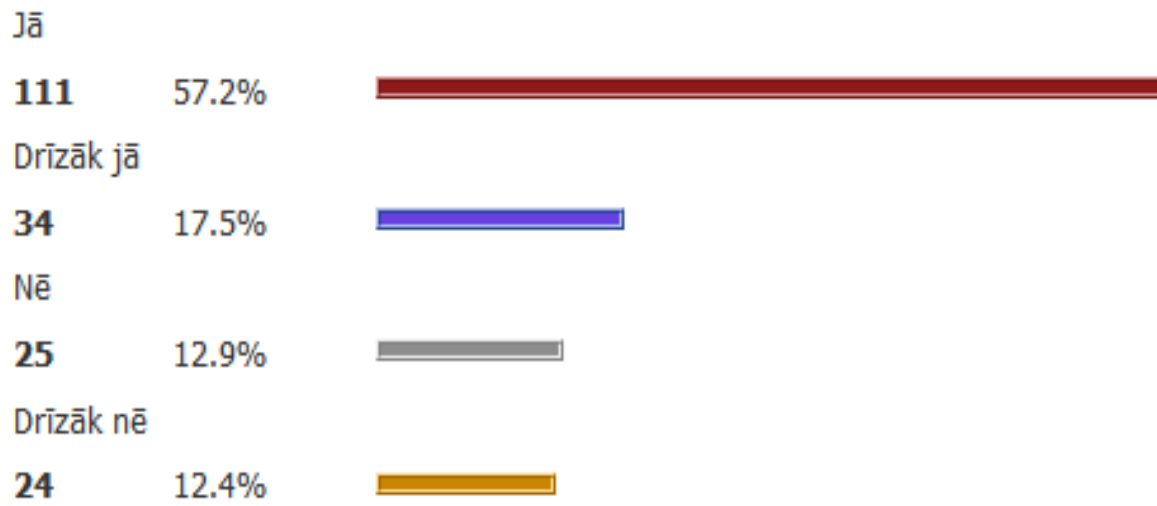
Testēšanas pārskats Nr. 2011-03.05-16

I-KD-5-19-3-15-03-2007



9. pielikums. **Aptaujas rezultāti par centralizēto kanalizācijas un ūdens apgādes sistēmu Dārziņu apkaimē.**  
 Avots: Rīgas Austrumu izpilddirekcijas mājas lapa

**Vai Jūs kā Dārziņu apkaimes iedzīvotājs vēlētos pieslēgties plānotai centralizētai kanalizācijas un ūdens apgādes sistēmai, ņemot vērā, ka pieslēguma izmaksas\* no ielas līdz savam īpašumam jāsedz pašam? \*Pēc komersantu aptaujas rezultātiem aptuvenās izmaksas sākot no 2 tūkstošiem eiro**



Balsotāju skaits : 194

Pirmais balsojums : Trešdiena, 04 janvāris 2017 11:20

Pēdējais balsojums : Trešdiena, 15 februāris 2017 10:34

