










TERITORIJAS FUNKCIONĀLAIS ZONĒJUMS








Apzīmējumi

-  Lokālpilnvarotāja teritorijas robeža
-  Zemes vienības robeža
-  Atklāts grāvis
-  Liela diametra lietus kanalizācijas kolektors
-  Liela diametra lietus kanalizācijas kolektors zem ēkas
-  110 kV gaisvadu elektrolinija
-  20 kV gaisvadu elektrolinija

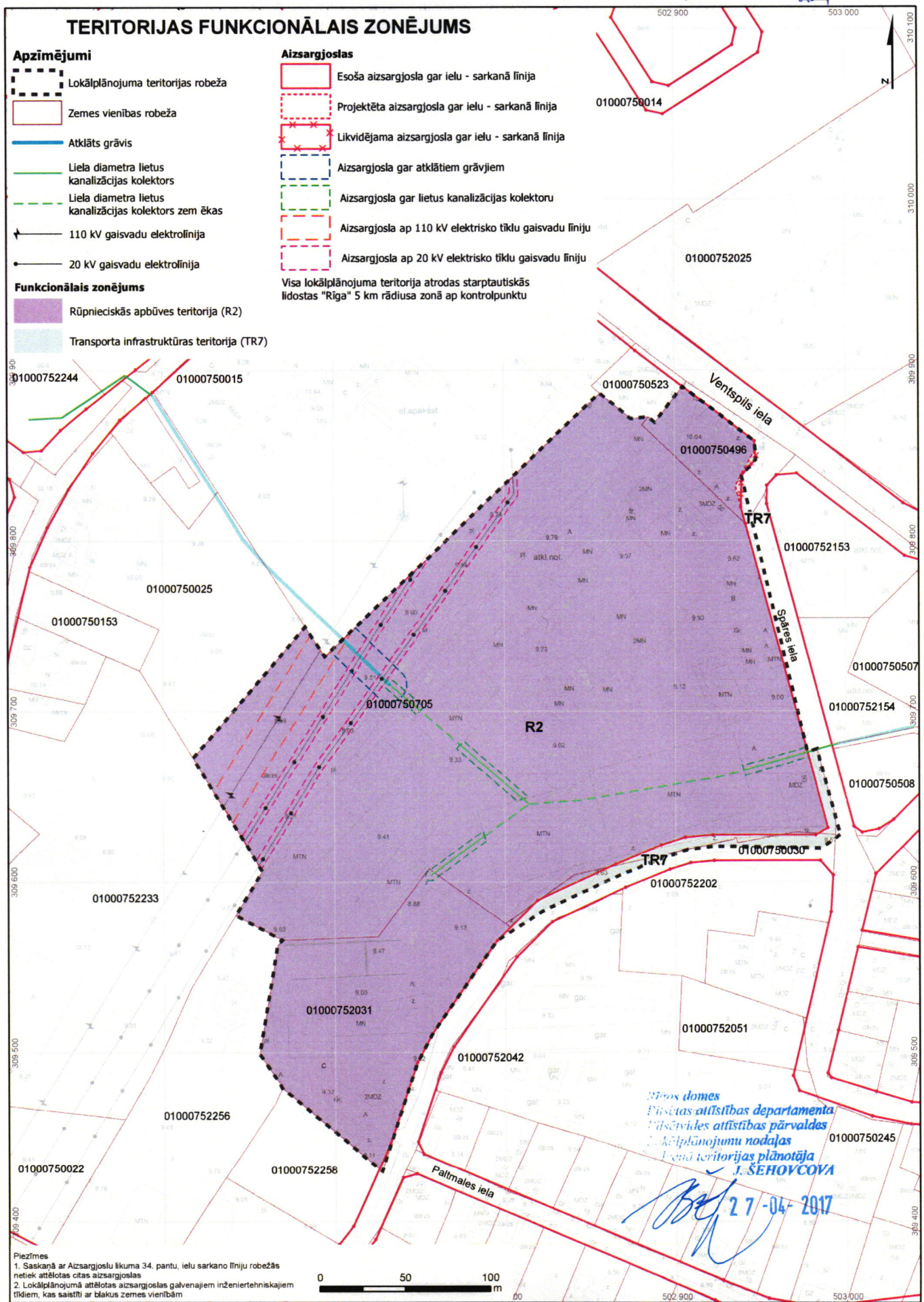
Funkcionālais zonējums

-  Rūpnieciskās apbūves teritorija (R2)
-  Transporta infrastruktūras teritorija (TR7)

Aizsargjoslas

-  Esoša aizsargjosla gar ielu - sarkanā līnija
-  Projektēta aizsargjosla gar ielu - sarkanā līnija
-  Likvidējama aizsargjosla gar ielu - sarkanā līnija
-  Aizsargjosla gar atklātiem grāvjiem
-  Aizsargjosla gar lietus kanalizācijas kolektoru
-  Aizsargjosla ap 110 kV elektrisko tīklu gaisvadu līniju
-  Aizsargjosla ap 20 kV elektrisko tīklu gaisvadu līniju

Visa lokālpilnvarotāja teritorija atrodas starptautiskās lidostas "Rīga" 5 km rādiusa zonā ap kontrolpunktu



Rīgas domes
Pilsētas attīstības departamenta
Pilsētas attīstības pārvaldes
Lokālpilnvarotāju nodaļas
Lokālpilnvarotāja
I. ŠEHOVCOVA

27-04-2017

Piezīmes
1. Saskaņā ar Aizsargjoslu likuma 34. pantu, ielu sarkano līniju robežās netiek attīstītas citas aizsargjoslas
2. Lokālpilnvarotāja attīstītas aizsargjoslas galvenajiem inženiertehniskajiem tīkliem, kas saistīti ar blakus zemes vienībām